

ส่วนที่ 1 ข้อมูลเพื่อการพัฒนา

สภาพทั่วไปและสถานการณ์การพัฒนากลุ่มจังหวัด

ความเป็นมาของกลุ่มจังหวัดภาคเหนือตอนบน 1

การบริหารงานเชิงยุทธศาสตร์กลุ่มจังหวัดเป็นรูปแบบการบริหารราชการระดับพื้นที่แบบบูรณาการ ในรูปของการรวมกลุ่มของจังหวัดที่มีความสัมพันธ์เชื่อมโยงในด้านต่างๆ ทั้งในเชิงภูมิศาสตร์ สังคมวัฒนธรรม และศักยภาพการพัฒนาเข้าด้วยกันซึ่งจะช่วยให้การวางกรอบทิศทางการพัฒนาระดับพื้นที่มีความชัดเจน มีการแก้ไขปัญหาาร่วมกันระหว่างจังหวัด และเกิดการใช้ทรัพยากรทางการบริหารอย่างมีประสิทธิภาพมากยิ่งขึ้น

ประกาศคณะกรรมการนโยบายการบริหารงานจังหวัดและกลุ่มจังหวัดแบบบูรณาการ (ก.น.จ.) เรื่อง การจัดตั้งกลุ่มจังหวัดและกำหนดจังหวัดที่เป็นศูนย์ปฏิบัติการของกลุ่มจังหวัด ฉบับที่ 3 ประกาศ ในราชกิจจานุเบกษา เมื่อวันที่ 17 พฤศจิกายน 2560 กำหนดให้จัดตั้งกลุ่มจังหวัด 18 กลุ่มจังหวัด ซึ่งกลุ่มจังหวัด ภาคเหนือตอนบน 1 ประกอบด้วย จังหวัดเชียงใหม่ จังหวัดแม่ฮ่องสอน จังหวัดลำปาง และจังหวัดลำพูน โดยจังหวัดเชียงใหม่เป็นศูนย์ปฏิบัติการของกลุ่มจังหวัด



ภาพแสดงแผนที่กลุ่มจังหวัดภาคเหนือตอนบน 1

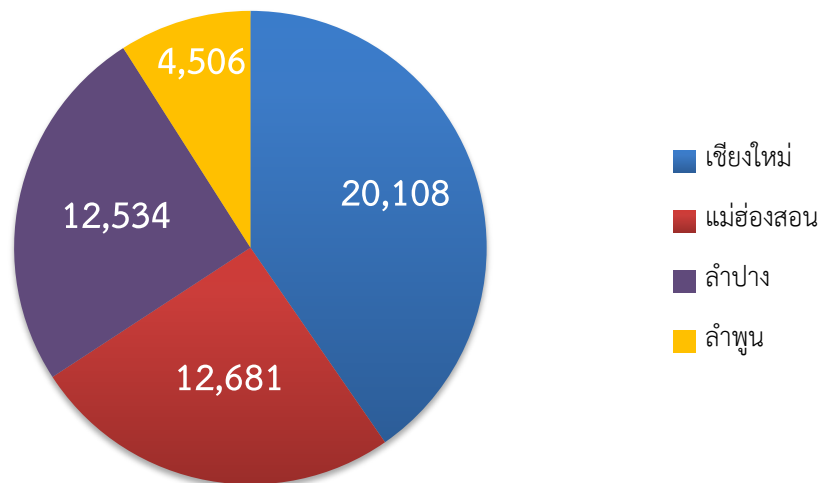
1. ข้อมูลด้านกายภาพ

1.1 ลักษณะภูมิประเทศ

1) ที่ตั้ง

กลุ่มจังหวัดภาคเหนือตอนบน 1 ประกอบด้วย 4 จังหวัด คือ เชียงใหม่ ลำพูน ลำปาง และ แม่ฮ่องสอน มีพื้นที่ประมาณ 49,828.163 ตารางกิโลเมตร หรือประมาณ 31,142,602 ไร่ โดยจังหวัดภายในกลุ่มมีพื้นที่มากที่สุด ได้แก่ จังหวัดเชียงใหม่ รองลงมา ได้แก่ จังหวัดแม่ฮ่องสอน จังหวัดลำปาง และจังหวัดลำพูน ตามลำดับ

พื้นที่กลุ่มจังหวัดภาคเหนือตอนบน 1 (ตารางกิโลเมตร)



พื้นที่รวมทั้งหมด 49,829 ตารางกิโลเมตร

2) อาณาเขต



กลุ่มจังหวัดภาคเหนือตอนบน 1 มีอาณาเขตติดต่อกับจังหวัด/ประเทศต่างๆ ได้แก่

ทิศเหนือ	ติดกับ	จังหวัดเชียงราย จังหวัดพะเยา และสาธารณรัฐแห่งสหภาพเมียนมาร์
ทิศใต้	ติดกับ	จังหวัดตาก
ทิศตะวันตก	ติดกับ	สาธารณรัฐแห่งสหภาพเมียนมาร์
ทิศตะวันออก	ติดกับ	จังหวัดเชียงราย จังหวัดแพร่ และจังหวัดสุโขทัย

จังหวัดเชียงใหม่และจังหวัดแม่ฮ่องสอนมีอาณาเขตที่ติดต่อกับสาธารณรัฐแห่งสหภาพเมียนมา กล่าวคือ จังหวัดเชียงใหม่มีอาณาเขตติดต่อกับสาธารณรัฐแห่งสหภาพเมียนมา 4 อำเภอ ได้แก่ อำเภอเวียงแหง อำเภอเชียงดาว อำเภอฝาง และอำเภอแม่ฮาด รวมระยะทาง 277 กิโลเมตร จังหวัดแม่ฮ่องสอนมีอาณาเขตติดต่อกับสาธารณรัฐแห่งสหภาพเมียนมาทุกอำเภอ ระยะทาง 483 กิโลเมตร

1.2 ภูมิอากาศ

สภาพภูมิอากาศโดยทั่วไปของกลุ่มจังหวัดภาคเหนือตอนบน 1 สามารถจำแนก 2 ลักษณะ ได้แก่

- 1) เขตภูมิอากาศแบบร้อนชื้น (Humid Tropical Climate) โดยมีอุณหภูมิเฉลี่ยในแต่ละเดือนสูงกว่า 18 องศาเซลเซียส และมีปริมาณฝนอยู่ระหว่าง 1,000 - 2,000 มิลลิเมตร/ปี
- (2) เขตย่อย คือ เขตทุ่งหญ้าเมืองร้อนหรือทุ่งหญ้าสะวันนา (Tropical Savanna Climate) โดยจะมีฤดูแล้งสลับกับฤดูฝนอย่างชัดเจนปริมาณฝนจะผันแปรไปตามฤดูกาลและโดยเฉลี่ยจะอยู่ระหว่าง 1,000-1,500 มิลลิเมตร/ปี

ขณะที่อุณหภูมิเฉลี่ยและปริมาณน้ำฝนรายปีของกลุ่มจังหวัดภาคเหนือตอนบน 1 โดยใช้ค่าเฉลี่ย 30 ปี (1981-2010) พบว่า กลุ่มจังหวัดภาคเหนือตอนบน 1 มีค่าอุณหภูมิต่ำสุด เฉลี่ย 20.7 องศา อุณหภูมิสูงสุดเฉลี่ย 33.0 องศาและมีปริมาณน้ำฝนรายปีเฉลี่ยอยู่ที่ 1123.48 มิลลิเมตร/ปี กล่าวคือ

- จังหวัดเชียงใหม่มีอุณหภูมิต่ำสุดเฉลี่ยอยู่ที่ 20.8 องศา อุณหภูมิเฉลี่ยสูงสุดอยู่ที่ 32.2 องศา มีปริมาณน้ำฝน 1140.2 มิลลิเมตร/ปี

- จังหวัดแม่ฮ่องสอนมีอุณหภูมิต่ำสุดเฉลี่ยอยู่ที่ 20.1 องศา อุณหภูมิสูงสุดเฉลี่ยอยู่ที่ 33.1 องศา มีปริมาณน้ำฝน 1299.1 มิลลิเมตร/ปี

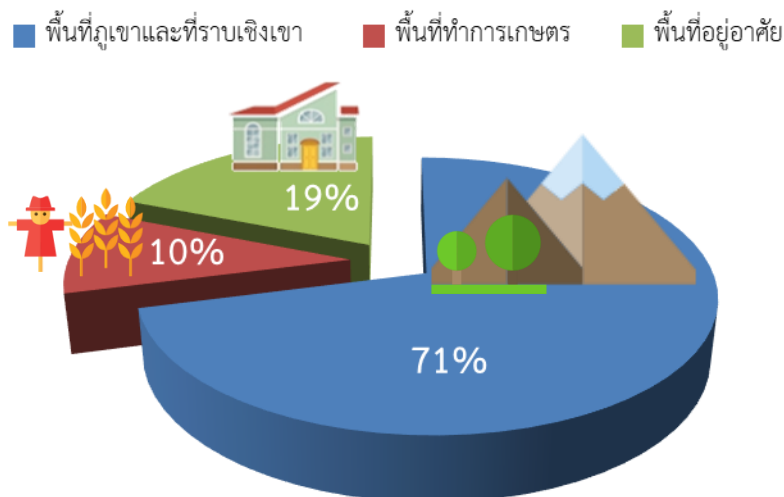
- จังหวัดลำปางมีอุณหภูมิต่ำสุดเฉลี่ยอยู่ที่ 21.0 องศา อุณหภูมิเฉลี่ยสูงสุดอยู่ที่ 33.7 องศา มีปริมาณน้ำฝน 1049.2 มิลลิเมตร/ปี และ

- จังหวัดลำพูนมีอุณหภูมิต่ำสุดเฉลี่ยอยู่ที่ 20.7 องศา อุณหภูมิเฉลี่ยสูงสุดอยู่ที่ 33.0 องศา มีปริมาณน้ำฝน 1005.4 มิลลิเมตร/ปี

สำหรับอุณหภูมิเฉลี่ยรายเดือนที่ต่ำที่สุดในรอบปีของแต่ละจังหวัดในกลุ่มจังหวัดภาคเหนือตอนบน 1 (ค่าสูงสุดและต่ำสุดมาเฉลี่ย) พบว่า จังหวัดเชียงใหม่มีอุณหภูมิเฉลี่ยรายเดือน 21.4 องศา (เดือนธันวาคม) จังหวัดแม่ฮ่องสอนมีอุณหภูมิเฉลี่ยรายเดือน 20.6 องศา (เดือนมกราคม) จังหวัดลำปางมีอุณหภูมิเฉลี่ยรายเดือน 21.6 องศา (เดือนธันวาคม) และจังหวัดลำพูนมีอุณหภูมิเฉลี่ยรายเดือน 21.3 องศา (เดือนธันวาคม)

1.3 การใช้ประโยชน์จากที่ดินจากสภาพภูมิประเทศของกลุ่มจังหวัดภาคเหนือตอนบน 1

สภาพภูมิประเทศของกลุ่มจังหวัดภาคเหนือตอนบน 1



สภาพภูมิประเทศของกลุ่มจังหวัดภาคเหนือตอนบน 1 จำแนกเป็นพื้นที่ภูเขาและที่ราบเชิงเขา ร้อยละ 71 พื้นที่ทำการเกษตรร้อยละ 10 และพื้นที่อยู่อาศัยร้อยละ 19 ของพื้นที่ทั้งหมด โดยสามารถแบ่งตามลักษณะพื้นที่ได้ ดังนี้

- 1) เขตทิวเขาและภูเขา ประกอบด้วย ทิวเขาแดนลาวทอดตัวยาวอยู่แนวตะวันตก - ตะวันออก กั้นพรมแดนระหว่างไทยกับสาธารณรัฐแห่งสหภาพเมียนมา ยอดเขาสำคัญ ได้แก่ ดอยผ้าห่มปกสูง 1,456 เมตร และดอยอ่างขาง สูง 1,918 เมตร เป็นต้นกำเนิดของแม่น้ำปิง ทิวเขานนทบุรี เป็นทิวเขาอยู่ทางตะวันตก ทอดตัวแนวเหนือ-ใต้ ระหว่างไทยกับสาธารณรัฐแห่งสหภาพเมียนมาวางตัวทอดลงมาในเขตจังหวัดแม่ฮ่องสอนและจังหวัดเชียงใหม่ มีความยาวทั้งหมด 1,410 กิโลเมตร มียอดเขาสูงสุดคือ ดอยอินทนนท์ ความสูง 2,580 เมตร
- 2) เขตที่ราบและหุบเขา โดยมีที่ราบสำคัญ ได้แก่ ที่ราบลุ่มน้ำปิง ลุ่มน้ำวัง ลุ่มน้ำสาละวิน
- 3) เขตแอ่งที่ราบ โดยมีแอ่งที่ราบที่สำคัญ ได้แก่ แอ่งแม่น้ำแจ่ม แอ่งน้ำแม่ตื่น แอ่งน้ำฝาง และแอ่งลำปาง

ด้วยสภาพภูมิประเทศดังกล่าว จึงทำให้กลุ่มจังหวัดภาคเหนือตอนบน 1 เป็นพื้นที่ที่มีความอุดมสมบูรณ์และความหลากหลายทางชีวภาพ โดยเป็นพื้นที่ต้นน้ำสำคัญของประเทศ ประกอบด้วย ลุ่มน้ำปิงและสาขาลุ่มน้ำกว๊น ลุ่มน้ำแม่ทา ลุ่มน้ำลี้ ลุ่มน้ำปายและสาขาลุ่มน้ำวาง ลุ่มน้ำวังและสาขาลุ่มน้ำยมและสาขารวมทั้งเป็นพื้นที่ทางการเกษตรที่สำคัญของประเทศ

1.4 โครงสร้างพื้นฐาน



1. การคมนาคมขนส่งทางบก

1) ถนน

เส้นทางการคมนาคมขนส่งทางถนนภายในกลุ่มจังหวัดภาคเหนือตอนบน 1 ที่สำคัญ ได้แก่

- ทางหลวงแผ่นดินหมายเลข 11 ซึ่งเป็นเส้นทางคมนาคมระหว่างภูมิภาค จากจังหวัดเชียงใหม่ ลำพูน ลำปาง ตาก กำแพงเพชร นครสวรรค์ อุทัยธานี ชัยนาท สิงห์บุรี ลพบุรี อ่างทอง อยุธยา และเชื่อมต่อกับทางหลวงแผ่นดินหมายเลข 1 เข้าสู่จังหวัดปทุมธานี และกรุงเทพมหานคร รวมระยะทางประมาณ 695 กิโลเมตร

- ทางหลวงแผ่นดินหมายเลข 106 (แยกทางหลวงหมายเลข 1 (เถิน) - ต่อเขตเทศบาลนครเชียงใหม่) เป็นถนนขนาด 2 ช่องจราจร มีแนวเส้นทางเริ่มจากทางแยกถนนพหลโยธิน (ทางหลวงแผ่นดินหมายเลข 1) อำเภอเถิน จังหวัดลำปาง ผ่านอำเภอลี้ อำเภอบ้านโฮ่ง อำเภอเวียงหนองล่อง อำเภอเมือง จังหวัดลำพูน และตัดเข้าตัวเมืองเชียงใหม่ สิ้นสุดที่อำเภอเมือง จังหวัดเชียงใหม่ เส้นทางนี้เป็นเส้นทางลัดจากถนนพหลโยธิน ที่สามารถเชื่อมต่อไปยังสถานที่สำคัญ เช่น อุทยานแห่งชาติดอยอินทนนท์ อุทยานแห่งชาติออบหลวง โดยไม่ต้องผ่านตัวเมืองเชียงใหม่ แต่ไม่เป็นที่นิยมนักเนื่องจากช่วงอำเภอเถิน ถึงอำเภอลี้ (รอยต่อระหว่างจังหวัดลำปางและจังหวัดลำพูน) เป็นทางแคบ ตัดขึ้นภูเขาสูง และคดเคี้ยวมาก จึงไม่เหมาะในการสัญจรในเวลากลางคืน

- ทางหลวงแผ่นดินหมายเลข 107 เชื่อมจังหวัดแม่ฮ่องสอนกับจังหวัดเชียงใหม่ บริเวณอำเภอแม่แตง เลี้ยวซ้ายเข้าทางหลวงแผ่นดินหมายเลข 1095 ผ่านอำเภอปาย อำเภอปางมะผ้า และเข้าสู่ตัวเมืองแม่ฮ่องสอน หรือทางหลวงแผ่นดินหมายเลข 108 เชียงใหม่-แม่สะเรียง โดยผ่านอำเภอหางดง อำเภอสันป่าตอง อำเภอจอมทอง อำเภอฮอดของจังหวัดเชียงใหม่ เข้าสู่อำเภอแม่สะเรียง อำเภอแม่ออน อำเภอขุนยวม จังหวัดแม่ฮ่องสอน

2) รถไฟ

จังหวัดในกลุ่มจังหวัดภาคเหนือตอนบน 1 ที่มีเส้นทางรถไฟเชื่อมต่อ ได้แก่ จังหวัดเชียงใหม่ จังหวัดลำพูน และจังหวัดลำปาง โดยสถานีรถไฟเชียงใหม่เป็นสถานีปลายทางของทางรถไฟสายเหนือ ระยะทางจากกรุงเทพถึงสถานีเชียงใหม่ คือ 751 กิโลเมตร ปัจจุบันการคมนาคมทางรถไฟ โดยการรถไฟแห่งประเทศไทยมีขบวนรถไฟสายกรุงเทพฯ - เชียงใหม่ที่เดินทางขึ้น-ลงผ่านจังหวัดลำปาง ลำพูน และเข้าสู่จุดหมายปลายทางสุดท้ายที่จังหวัดเชียงใหม่ทุกวัน วันละ 10 ขบวน (ไป-กลับ) และเปิดการเดินรถไฟสายเชียงใหม่-นครสวรรค์ จำนวน 2 ขบวน (ไป-กลับ)

2. การคมนาคมขนส่งทางอากาศ

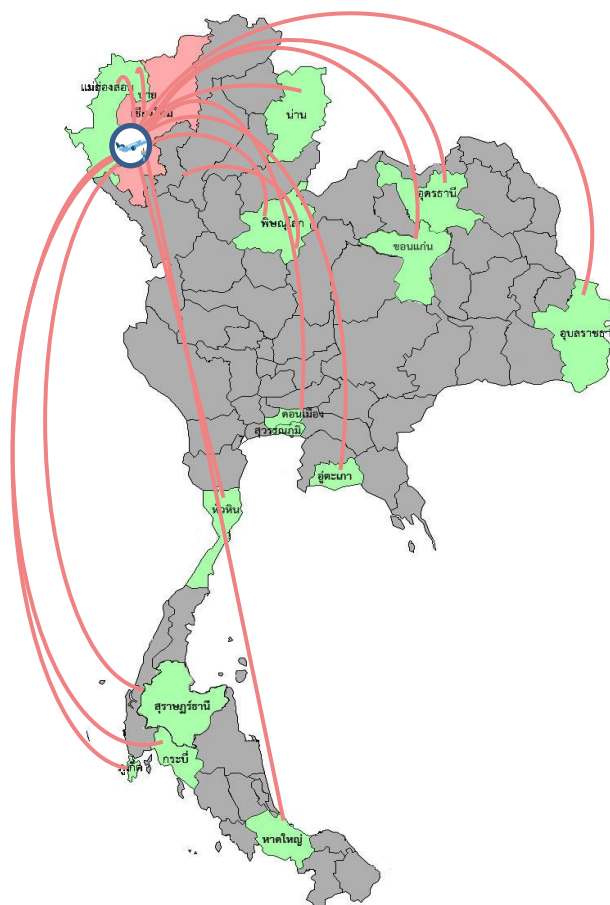
กลุ่มจังหวัดภาคเหนือตอนบน 1 เป็นศูนย์กลางการคมนาคมทางอากาศที่สำคัญ โดยปัจจุบันเป็นที่ตั้งของสนามบิน ได้แก่

1) ท่าอากาศยานนานาชาติจังหวัดเชียงใหม่ ซึ่งเป็นสนามบินศูนย์กลางของภาคเหนือ มีขนาดใหญ่เป็นอันดับที่ 3 ของประเทศรองจากสนามบินสุวรรณภูมิและดอนเมืองตามลำดับ อีกทั้งยังสามารถรองรับผู้โดยสารได้ทั้งในประเทศและต่างประเทศ โดยสามารถรองรับผู้โดยสารระหว่างประเทศได้ 2 ล้านคนต่อปีและผู้โดยสารภายในประเทศได้ 6 ล้านคนต่อปี มีพื้นที่รวม 31,301 ตารางเมตร

ท่าอากาศยานนานาชาติจังหวัดเชียงใหม่สามารถรองรับได้ 24 เที่ยวบินต่อชั่วโมง โดยสามารถรองรับเครื่องบินขนาดใหญ่ได้ 8 ลำ และขนาดเล็กได้ 13 ลำ มีพื้นที่จอดเครื่องบินรวม 864 คัน ปัจจุบันท่าอากาศยานเชียงใหม่มีสายการบินที่ให้บริการภายในประเทศจำนวน 7 สายการบิน ได้แก่ การบินไทย บางกอกแอร์เวย์ กานต์นิธิ นกแอร์ ไทยแอร์เอเชีย ไทยสมิล์ ไทยไลอ้อนแอร์ และมีสายการบินระหว่างประเทศให้บริการอีก 18 สายการบิน ได้แก่ แอร์บาคัน แอร์เอเชีย บางกอกแอร์เวย์ ดราโก้แอร์ ชิล์แอร์ ลาวแอร์ไลน์ โคเรียนแอร์ ไซนาอิสเทิร์น จุนเหยาแอร์ไลน์ วีแอร์ ไทเกอร์แอร์เวย์ ไทเกอร์แอร์ไต้หวัน ฮ็องกง เอ็กซ์เพรส แอร์ไชน่า ซานตงแอร์ไลน์ ไซนาเซาท์เทิร์น สปริงค์ไลน์ และโกลเด็นเมียนมาร์แอร์ไลน์

นอกจากนี้ จังหวัดเชียงใหม่มีเส้นทางการบินภายในประเทศ 15 เส้นทาง และเส้นทางการบินระหว่างประเทศ 19 เส้นทาง ดังต่อไปนี้

เส้นทางการบินภายในประเทศ 15 เส้นทาง



เส้นทางการบินระหว่างประเทศ 19 เส้นทาง



ตารางแสดงข้อมูลเที่ยวบินตรงจากต่างประเทศสู่ท่าอากาศยานนานาชาติจังหวัดเชียงใหม่

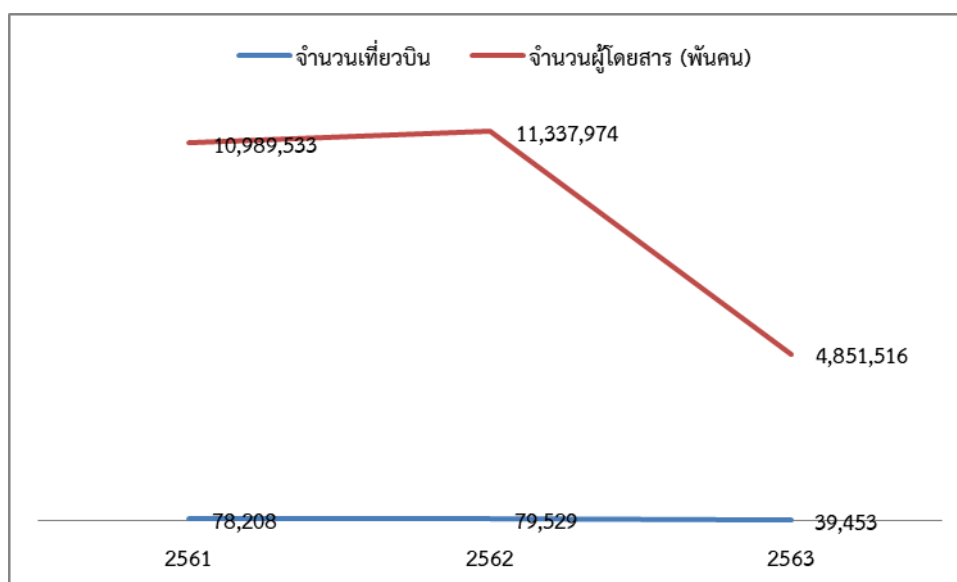
ที่มา : รายงานสถิติขนส่งทางอากาศ (Air Traffic Report)

(<http://aot.listedcompany.com/misc/AR/aot-ar-2018-th.html>)

ท่าอากาศยานนานาชาติจังหวัดเชียงใหม่ได้มีการเพิ่มเส้นทางบินตรงระหว่างประเทศรวมทั้งหมด
27 เส้นทาง ได้แก่ เชียงใหม่ – ซิดาน เชียงใหม่ – ปักกิ่ง เชียงใหม่ – เฉินตู เชียงใหม่ – หูอัน เชียงใหม่
– อินซอน เชียงใหม่ – ฉงชิ่ง เชียงใหม่ – หางโจว เชียงใหม่ – เชียงไฮ้ เชียงใหม่ – คุณหมิง เชียงใหม่ –
กวางเจา เชียงใหม่ – ไทเป เชียงใหม่ – ฮองกง เชียงใหม่ – มาเก๊า เชียงใหม่ – หลวงพระบาง เชียงใหม่ –
ย่างกุ้ง เชียงใหม่ – มัณฑะเลย์ เชียงใหม่ – กัวลาลัมเปอร์ เชียงใหม่ – สิงคโปร์ เชียงใหม่ – ฮานอย เชียงใหม่ –
ฉางซา เชียงใหม่ – หนานชาง เชียงใหม่ – หนานหนิง เชียงใหม่ – จิ่งหรง เชียงใหม่ – ดานัง เชียงใหม่ –
ซานย่า เชียงใหม่ – โฮจิมินห์ และเชียงใหม่ – เซินเจิ้น

ปี พ.ศ.	เที่ยวบินระหว่างประเทศสู่ท่าอากาศยานนานาชาติเชียงใหม่	
	จำนวนเที่ยวบิน	จำนวนผู้โดยสาร (พันคน)
2561	78,208	10,989,533
2562	79,529	11,337,974
2563	39,453	4,851,516

ตาราง แสดงข้อมูลเที่ยวบินตรงจากต่างประเทศสู่ท่าอากาศยานนานาชาติจังหวัดเชียงใหม่

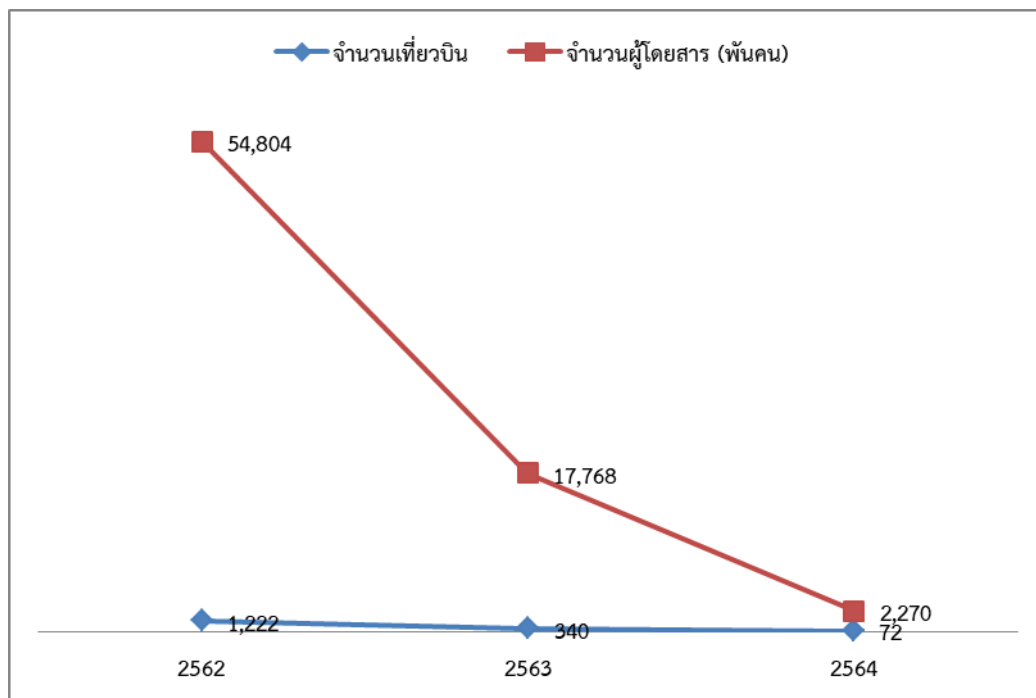


แผนภูมิรูปภาพแสดงข้อมูลเที่ยวบินตรงจากต่างประเทศสู่ท่าอากาศยานนานาชาติจังหวัดเชียงใหม่

2) ท่าอากาศยานแม่ฮ่องสอน มีขนาดพื้นที่ 233 ไร่ สามารถรองรับผู้โดยสารภายในประเทศ ได้จำนวน 300 คน มีอุปกรณ์อำนวยความสะดวกต่างๆ เช่น เครื่องปรับอากาศ ลิฟท์ และสะพานลำเลียงสัมภาระ ปัจจุบันท่าอากาศยานแม่ฮ่องสอนมีจำนวนเที่ยวบิน 68 เที่ยวบินต่อสัปดาห์ มีเส้นทางการบินหลักๆ คือ จากจังหวัดเชียงใหม่ - แม่ฮ่องสอน และจากจังหวัดแม่ฮ่องสอน-เชียงใหม่ โดยทั้งสองเส้นทางรับผิดชอบโดย สายการบิน BANGKOK AIRWAYS

ปี พ.ศ.	เที่ยวบินระหว่างประเทศสู่ท่าอากาศยานแม่ฮ่องสอน	
	จำนวนเที่ยวบิน	จำนวนผู้โดยสาร (พันคน)
2562	1,222	54,804
2563	340	17,768
2564	72	2,270

ตาราง แสดงข้อมูลเที่ยวบินระหว่างประเทศสู่ท่าอากาศยานแม่ฮ่องสอน

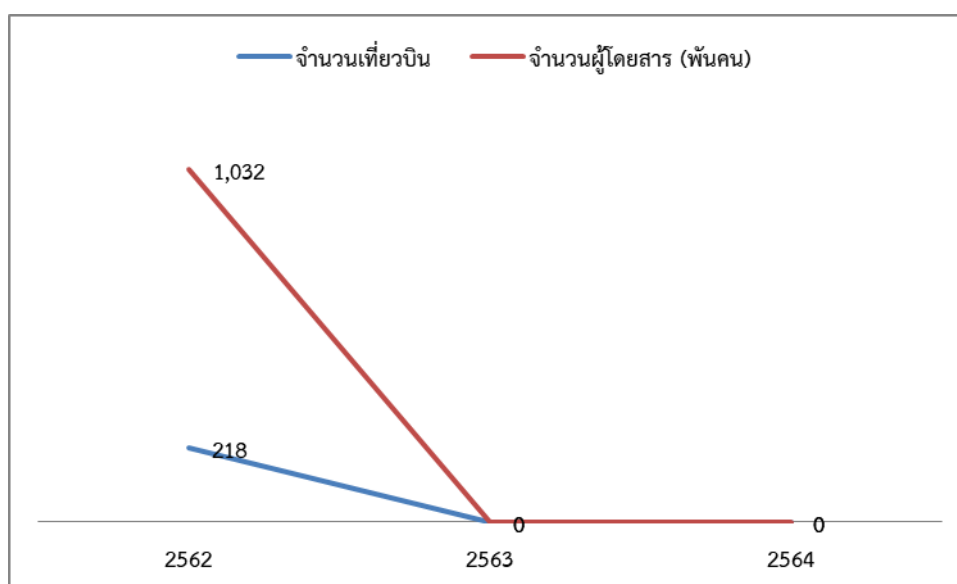


แผนภูมิรูปภาพแสดงเที่ยวบินระหว่างประเทศสู่ท่าอากาศยานแม่ฮ่องสอน

นอกจากนี้ จังหวัดแม่ฮ่องสอนยังมีท่าอากาศยานปาย ท่าอากาศยานแม่สะเรียง และสนามบินขุนยวม โดยท่าอากาศยานปายมีสายการบินพาณิชย์เปิดให้บริการ 1 สายการบิน ได้แก่ บริษัท กานต์นิธิเอวิเอชั่น จำกัด (Kanair) เปิดให้บริการเชียงใหม่ – ปาย – เชียงใหม่ โดยทั้งสองเส้นทางรับผิดชอบโดยสายการบิน Wisdom Airways จำนวนที่นั่งผู้โดยสาร 12 ที่นั่ง ใช้เวลาบินประมาณ 35 นาที ส่วนท่าอากาศยานแม่สะเรียง และสนามบินขุนยวมไม่มีสายการบินพาณิชย์ขึ้น-ลง เป็นประจำ มีเพียงอากาศยานของหน่วยราชการที่ทำการขึ้น – ลง ตามภารกิจเท่านั้น

ปี พ.ศ.	เที่ยวบินระหว่างประเทศสู่ท่าอากาศยานปาย)	
	จำนวนเที่ยวบิน	จำนวนผู้โดยสาร (พันคน)
2562	218	1,032
2563	- สถานการณ์โควิด 19 -	- สถานการณ์โควิด 19 -
2564	- สถานการณ์โควิด 19 -	- สถานการณ์โควิด 19 -

ตาราง แสดงข้อมูลเที่ยวบินระหว่างประเทศสู่ท่าอากาศยานปาย



แผนภูมิรูปภาพแสดงเที่ยวบินระหว่างประเทศสู่ท่าอากาศยานปาย

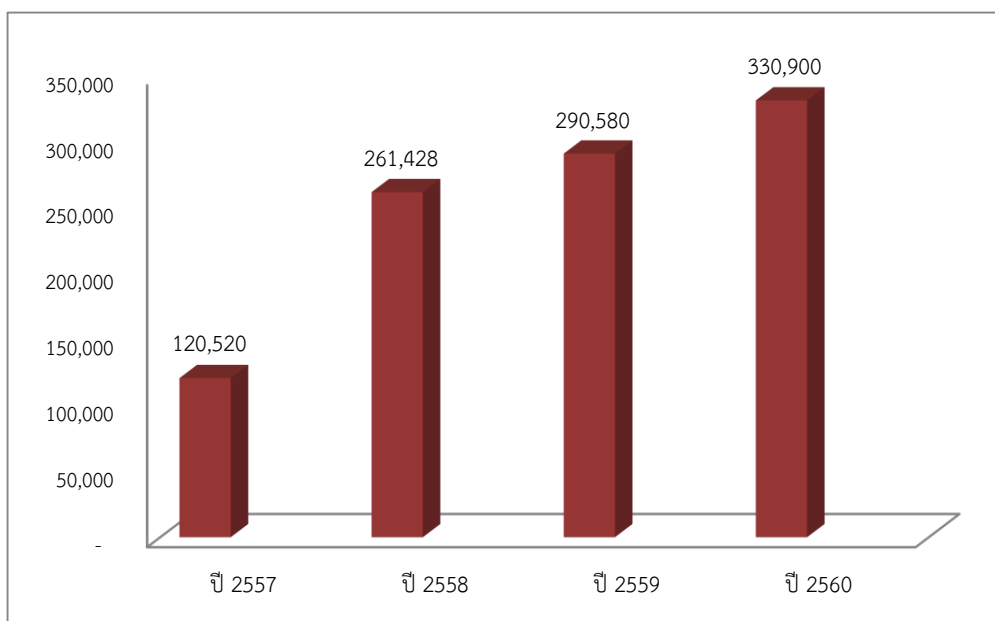
3) ท่าอากาศยานจังหวัดลำปาง เปิดให้บริการเที่ยวบินสำหรับผู้โดยสารในเส้นทางระหว่าง จังหวัดลำปางกับท่าอากาศยานดอนเมือง (สายการบินนกแอร์) และท่าอากาศยานสุวรรณภูมิ (สายการบินบางกอกแอร์เวย์) ซึ่งมีรายละเอียดดังต่อไปนี้

(1) บริษัทบางกอกแอร์เวย์ (Bangkok Airway) ภายในประเทศ กรุงเทพฯ (สุวรรณภูมิ) - ลำปาง จำนวน 3 เที่ยวบิน/วัน

(2) สายการบินนกแอร์ เปิดบริการเส้นทางบินในประเทศ กรุงเทพฯ (ดอนเมือง) - ลำปาง จำนวน 3 เที่ยวบิน/วัน

ในปี 2559 ท่าอากาศยานลำปางได้รับงบประมาณในการดำเนินการก่อสร้างทางขับ ลานจอดเครื่องบิน และลานจอดเฮลิคอปเตอร์ จำนวน 2 HELIPAD เป็นงบประมาณต่อเนื่อง (งบประมาณ 2559 - 2561) วงเงินงบประมาณ 84,970,000 บาท โดย บริษัท สยามธรรมนท จำกัด เป็นผู้รับจ้าง ตามสัญญาจ้างเลขที่ 153/2559 ลงวันที่ 31 พฤษภาคม 2559 ซึ่งดำเนินการก่อสร้างเสร็จจุลวงแล้ว

จำนวนผู้โดยสารผ่านท่าอากาศยานลำปาง (คน)



3. การเข้าถึงไฟฟ้า

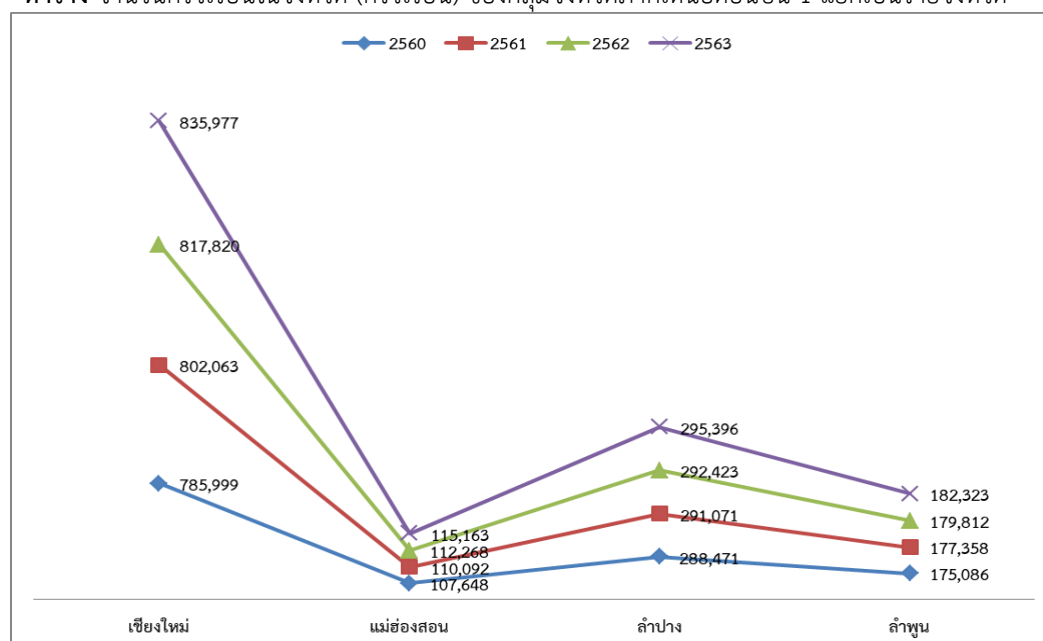
ในปี พ.ศ. 2560 - 2563 คร่าวเรือนที่เข้าถึงไฟฟ้าของกลุ่มจังหวัดภาคเหนือตอนบน 1 มีจำนวนที่เพิ่มขึ้นอย่างต่อเนื่องในทุกๆปี และค่อนข้างมีความครอบคลุมเกือบทั้งหมด โดยในปี พ.ศ. 2560 คร่าวเรือนที่เข้าถึงไฟฟ้ามีจำนวน 1,357,204 คร่าวเรือน ปี พ.ศ. 2561 คร่าวเรือนที่เข้าถึงไฟฟ้าจำนวน 1,380,584 คร่าวเรือน และในปี พ.ศ. 2562 มีคร่าวเรือนที่เข้าถึงไฟฟ้าจำนวน 1,402,323 คร่าวเรือน และในปี พ.ศ. 2563 มีคร่าวเรือนที่เข้าถึงไฟฟ้าจำนวน 1,428,859 คร่าวเรือน ทั้งนี้ หากพิจารณาแล้วจะพบว่าจำนวนคร่าวเรือนที่มีไฟฟ้าใช้จะเพิ่มขึ้นเฉลี่ยประมาณ 53,964 คร่าวเรือนต่อปี

กลุ่มจังหวัด	2560	2561	2562	2563
กลุ่มจังหวัดภาคเหนือตอนบน 1	1,357,204	1,380,584	1,402,323	1,428,859
กลุ่มจังหวัดภาคเหนือตอนบน 2	1,057,892	1,071,117	1,087,156	1,103,577
กลุ่มจังหวัดภาคเหนือตอนล่าง 1	1,280,242	1,297,627	1,315,061	1,334,034
กลุ่มจังหวัดภาคเหนือตอนล่าง 2	987,142	997,831	1,009,740	1,023,005

ตาราง จำนวนคร่าวเรือนในจังหวัด (คร่าวเรือน) ของกลุ่มจังหวัดภาคเหนือตอนบน 1

กลุ่มจังหวัดภาคเหนือตอนบน 1	2560	2561	2562	2563
เชียงใหม่	785,999	802,063	817,820	835,977
แม่ฮ่องสอน	107,648	110,092	112,268	115,163
ลำปาง	288,471	291,071	292,423	295,396
ลำพูน	175,086	177,358	179,812	182,323

ตาราง จำนวนคร่าวเรือนในจังหวัด (คร่าวเรือน) ของกลุ่มจังหวัดภาคเหนือตอนบน 1 แยกเป็นรายจังหวัด

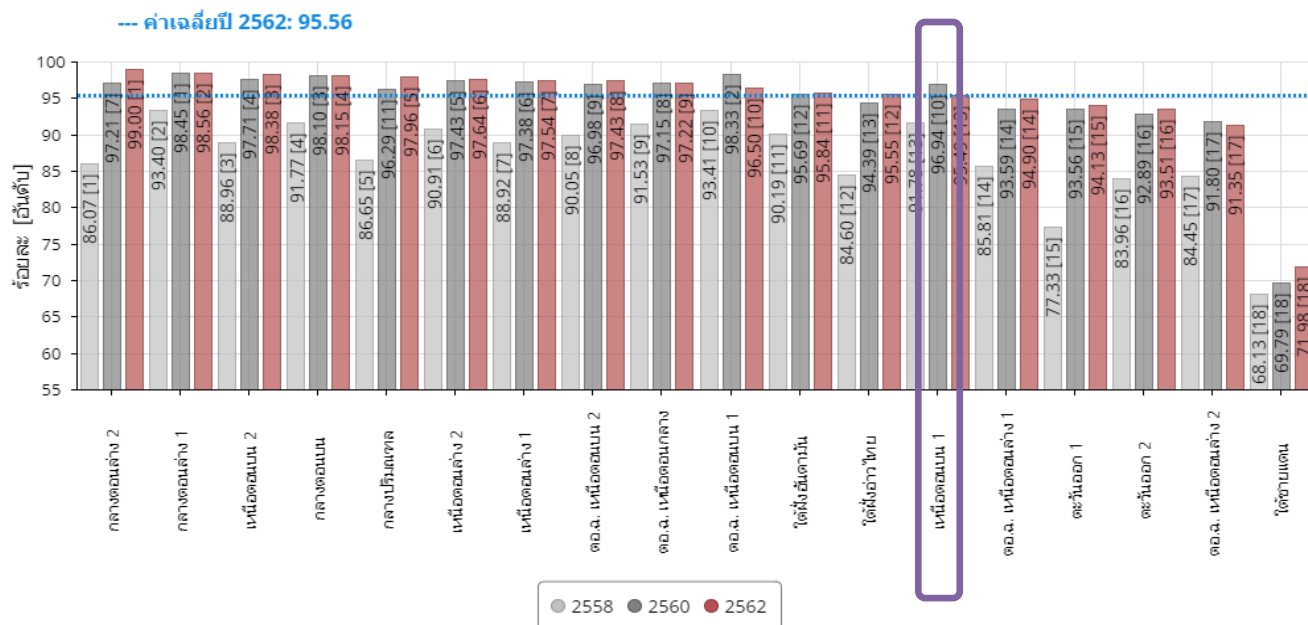


แผนภูมิรูปภาพแสดงจำนวนคร่าวเรือนในจังหวัด (คร่าวเรือน) ของกลุ่มจังหวัดภาคเหนือตอนบน 1 แยกเป็นรายจังหวัด

4. การเข้าถึงประปา

สัดส่วนครัวเรือนที่มีน้ำประปาใช้ ในพื้นที่ส่วนใหญ่ของกลุ่มจังหวัดภาคเหนือตอนบน 1 ในปี 2558 - 2562 มีแนวโน้มเพิ่มขึ้นเล็กน้อยแต่ยังต่ำกว่าค่าเฉลี่ยของภาคเหนือและต่ำกว่าบางกลุ่มจังหวัดในภาคเหนือด้วยกัน นอกจากนี้ในบางจังหวัดของกลุ่มจังหวัดภาคเหนือตอนบน 1 ได้แก่จังหวัดเชียงใหม่ และแม่ฮ่องสอน มีแนวโน้มลดลง ในขณะที่จังหวัดลำปางและลำพูน มีแนวโน้มเพิ่มขึ้น

สัดส่วนหมู่บ้านที่มีระบบน้ำประปา (รายกลุ่มจังหวัด)

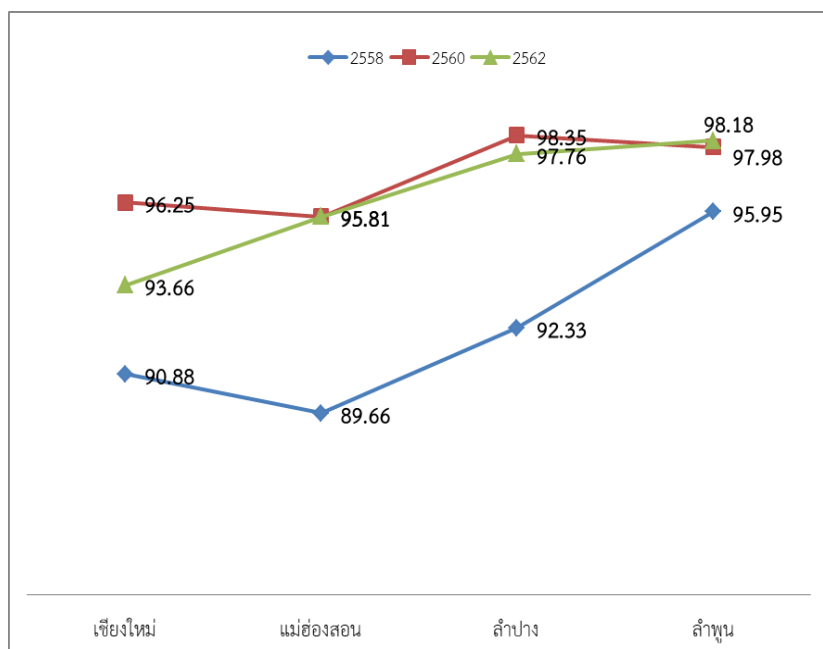


กลุ่มจังหวัด	2560	2562
ประเทศไทย	95.27	95.56
ภาคเหนือ	97.37	97.29
กลุ่มจังหวัดภาคเหนือตอนบน 1	96.94	95.49
กลุ่มจังหวัดภาคเหนือตอนบน 2	97.71	98.38
กลุ่มจังหวัดภาคเหนือตอนล่าง 1	97.38	97.54
กลุ่มจังหวัดภาคเหนือตอนล่าง 2	97.43	97.64

ตาราง สัดส่วนหมู่บ้านที่มีระบบน้ำประปา (ร้อยละ) ของกลุ่มจังหวัดภาคเหนือตอนบน 1

กลุ่มจังหวัดภาคเหนือตอนบน 1	2558	2560	2562
เชียงใหม่	90.88	96.25	93.66
แม่ฮ่องสอน	89.66	95.81	95.81
ลำปาง	92.33	98.35	97.76
ลำพูน	95.95	97.98	98.18

ตาราง สัดส่วนหมู่บ้านที่มีระบบน้ำประปา (ร้อยละ) ของกลุ่มจังหวัดภาคเหนือตอนบน 1 แยกเป็นรายจังหวัด



แผนภูมิรูปภาพแสดงสัดส่วนหมู่บ้านที่มีระบบน้ำประปา (ร้อยละ) ของกลุ่มจังหวัดภาคเหนือตอนบน 1 แยกเป็นรายจังหวัด

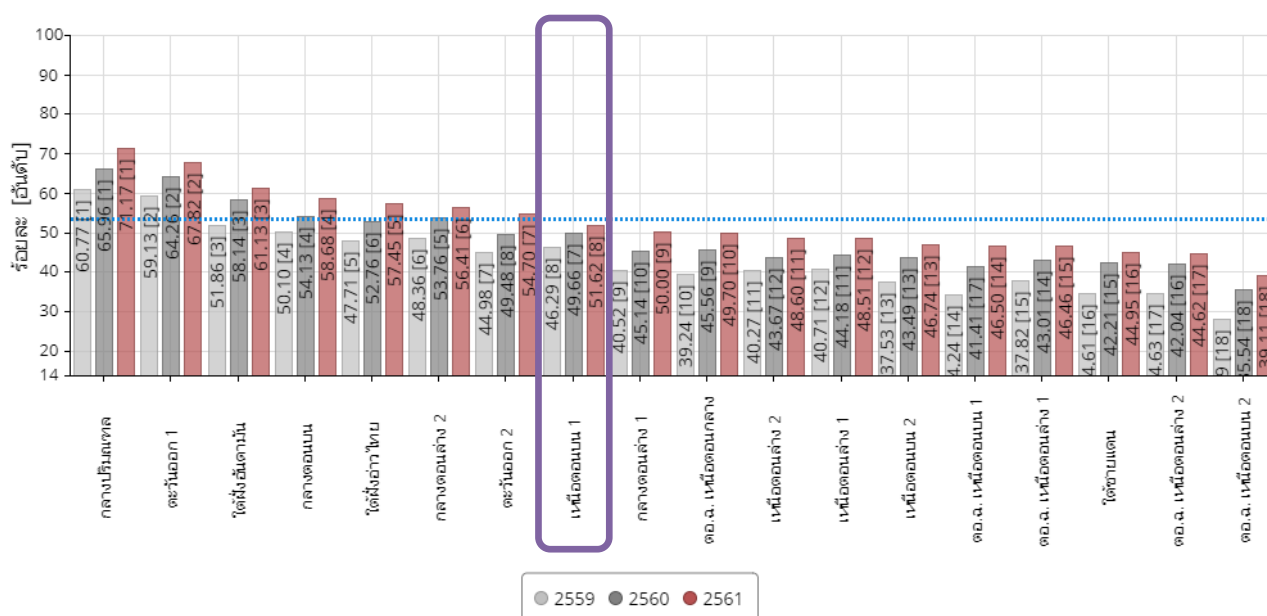
แยกเป็น

5. การเข้าถึงอินเทอร์เน็ต

จำนวนผู้ใช้อินเทอร์เน็ตในกลุ่มจังหวัดภาคเหนือตอนบน 1 มีจำนวนเพิ่มขึ้นอย่างต่อเนื่อง โดยในปี พ.ศ. 2561 ซึ่งมีจำนวนอยู่ที่ 1,487,753 ราย จังหวัดเชียงใหม่ เป็นจังหวัดที่มีผู้ใช้อินเทอร์เน็ตมากที่สุดอยู่ที่ 862,610 ราย ในขณะที่จังหวัดแม่ฮ่องสอน เป็นจังหวัดที่มีผู้ใช้อินเทอร์เน็ตน้อยที่สุด อยู่ที่ 71,060 ราย

จังหวัด / กลุ่มจังหวัด	จำนวนผู้ใช้อินเทอร์เน็ต (คน)				
	2557	2558	2559	2560	2561
กลุ่มจังหวัดภาคเหนือตอนบน 1	1,089,596	1,137,368	1,342,287	1,435,829	1,487,753
เชียงใหม่	689,663	705,339	819,008	845,240	862,610
แม่ฮ่องสอน	46,427	46,634	57,399	58,238	71,060
ลำปาง	221,532	239,064	291,994	349,746	356,339
ลำพูน	131,974	146,331	173,886	182,605	197,744

ตาราง สัดส่วนผู้ใช้อินเทอร์เน็ตต่อจำนวนประชากร (รายกลุ่มจังหวัด)



แผนภูมิรูปภาพแสดงสัดส่วนผู้ใช้อินเทอร์เน็ตต่อจำนวนประชากร (รายกลุ่มจังหวัด)

2. ข้อมูลด้านเศรษฐกิจ

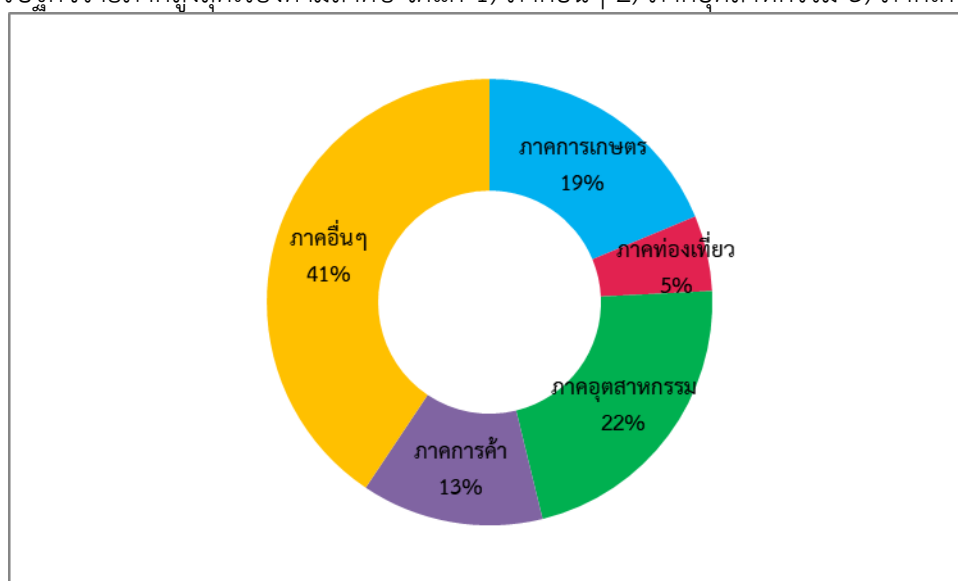
2.1 ข้อมูลภาพรวมของเศรษฐกิจที่สำคัญของจังหวัดและกลุ่มจังหวัด

ปี พ.ศ. 2563 กลุ่มจังหวัดภาคเหนือตอนบน 1 มีมูลค่าผลิตภัณฑ์มวลรวมกลุ่มจังหวัด ณ ราคาประจำปี เท่ากับ 375,912.52 ล้านบาท โดยโครงสร้างผลิตภัณฑ์กลุ่มจังหวัดภาคเหนือตอนบน 1 จำแนกได้ 2 ประเภท คือ แยกตามภาค และแยกตามสาขาการผลิต โดยแยกตามภาคปี พ.ศ. 2563 ดังนี้

จังหวัด	มูลค่าผลิตภัณฑ์มวลรวมกลุ่มจังหวัดภาคเหนือตอนบน 1 พ.ศ. 2563 (ล้านบาท)					
	ภาคการเกษตร	ภาคท่องเที่ยว	ภาคอุตสาหกรรม	ภาคการค้า	ภาคอื่นๆ	รวม
Sector	Agriculture	Accommodation and food service activities	Industrial	Wholesale and retail trade and repair of motor	Other	Total
เชียงใหม่	41,311.20	19,539.55	23,383.68	30,489.34	106,643.32	221,367.09
แม่ฮ่องสอน	3,747	2,516	13,728	380	58,370	78,741
ลำปาง	7,471.30	550.46	22,819.50	7,809.64	25,669.67	64,320.57
ลำพูน	17,919.00	224.05	35,461.55	9,959.64	13,183.29	76,747.53
รวม	70,379.84	20,578.89	82,610.73	49,693.02	152,650.04	375,912.52

ตารางแสดงผลิตภัณฑ์มวลรวมกลุ่มจังหวัดภาคเหนือตอนบน 1 ปี พ.ศ. 2563

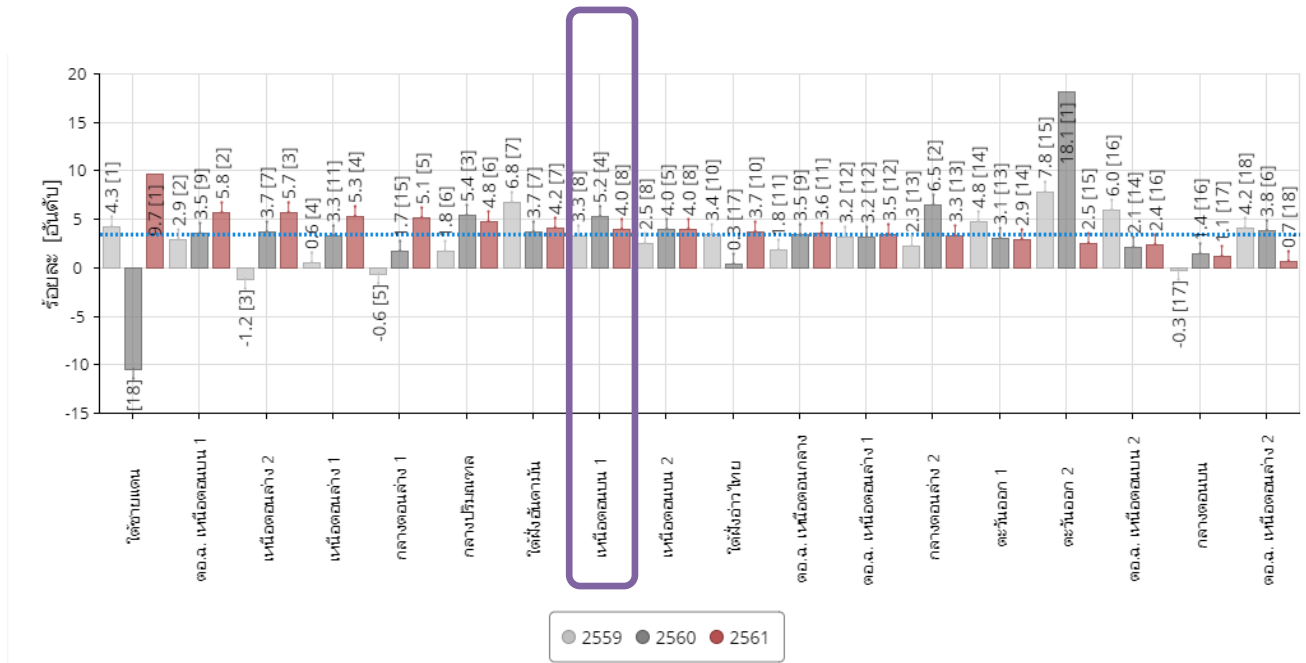
มูลค่าเศรษฐกิจรายภาคสูงสุดเรียงตามลำดับ ได้แก่ 1) ภาคอื่นๆ 2) ภาคอุตสาหกรรม 3) ภาคเกษตร



แผนภูมิรูปภาพแสดงผลิตภัณฑ์มวลรวมกลุ่มจังหวัดภาคเหนือตอนบน 1 ปี พ.ศ. 2563

อัตราขยายตัวของผลิตภัณฑ์มวลรวมฯ แบบปริมาณลูกโซ่ (รายกลุ่มจังหวัด)

ค่าเฉลี่ยปี 2561: 3.6



แผนภูมิรูปภาพแสดงอัตราขยายตัวของผลิตภัณฑ์มวลรวมฯ แบบปริมาณลูกโซ่ (รายกลุ่มจังหวัด) ย้อนหลัง 3 ปี

ปี พ.ศ. 2559 อัตราขยายตัวของผลิตภัณฑ์มวลรวมฯ แบบปริมาณลูกโซ่ (รายกลุ่มจังหวัด) มีร้อยละ 3.3 ในปี พ.ศ. 2560 อัตราขยายตัวของผลิตภัณฑ์มวลรวมฯ แบบปริมาณลูกโซ่ (รายกลุ่มจังหวัด) เพิ่มขึ้นเป็นร้อยละ 5.2 ต่อมาในปี พ.ศ. 2561 เนื่องจากสถานการณ์การแพร่ระบาดของโรคโควิด 19 ทำให้อัตราขยายตัวของผลิตภัณฑ์มวลรวมฯ แบบปริมาณลูกโซ่ (รายกลุ่มจังหวัด) ลดลงเป็นร้อยละ 4.0

2.2 ข้อมูลแหล่งท่องเที่ยวที่สำคัญของกลุ่มจังหวัดภาคเหนือตอนบน 1

2.2.1 สถานที่ท่องเที่ยวที่สำคัญ

1) สถานที่ท่องเที่ยวทางธรรมชาติ



- จังหวัดเชียงใหม่ อาทิ อุทยานแห่งชาติขุนขาน อุทยานแห่งชาติออบหลวง ม่อนแจ่ม อุทยานแห่งชาติดอยอินทนนท์ ดอยอ่างขาง น้ำตกวชิรธาร ดอยหลวงเชียงดาว อุทยานแห่งชาติห้วยน้ำดัง น้ำพุร้อนสันกำแพง เป็นต้น
- จังหวัดแม่ฮ่องสอน อาทิ วนอุทยานถ้ำปลา น้ำตกผาเสื่อ บ่อน้ำร้อนผาบ่อง น้ำตกผาบ่อง น้ำตกแม่เย็น โป่งน้ำร้อนท่าปาย บ่อน้ำร้อนเมืองแปง น้ำตกหมอบ่อง ถ้ำแม่ละนา ถ้ำน้ำบ่อผี หุบผาดอยตุงแม่อุคค น้ำตกแม่สุรินทร์ น้ำตกดาวดึงส์ อุทยานแห่งชาติสาละวิน อุทยานแห่งชาติแม่เงาและล่องแพแม่น้ำเงา เป็นต้น
- จังหวัดลำปาง อาทิ อุทยานแห่งชาติแจ้ซ้อนลำปาง เขื่อนกิ่วลม บ่อน้ำร้อนบ้านโป่งร้อน น้ำตกวังแก้ว ดอยหนอก น้ำตกแม่ต้ง อุทยานแห่งชาติถ้ำผาไท น้ำตกเกาฟู่ หล่มภูเขียว อุทยานแห่งชาติแม่เงาถ้ำพระสบาย อุทยานแห่งชาติดอยง
- จังหวัดลำพูน อาทิ ถ้ำหลวงผาเวียง อุทยานแห่งชาติแม่ปิง น้ำตกก้อน้อย ถ้ำยางวี น้ำตกก้อหลวง ถ้ำช้างร้อง ผาแมว อุทยานแห่งชาติดอยขุนตาล เป็นต้น

2) สถานที่ท่องเที่ยวทางศาสนา ประวัติศาสตร์ ศิลปวัฒนธรรม และสถาปัตยกรรม



- จังหวัดเชียงใหม่ อาทิ วัดพระธาตุดอยสุเทพราชวรวิหาร วัดพระสิงห์มหาวิหาร วัดเจดีย์หลวงวรวิหาร วัดเจ็ดยอด พระตำหนักภูพิงคราชนิเวศ พระมหาธาตุพนมเทวีนิล เวียงกุมกาม ศูนย์หัตถกรรมบ้านถวาย ศูนย์หัตถกรรมกระตาศาและร่มบ่อสร้าง/ต้นเปา วัดเชียงใหม่ไนท์บาซาร์ ถนนคนเดินวัวลาย/ท่าแพ
- จังหวัดแม่ฮ่องสอน อาทิ วัดพระธาตุดอยกองมู วัดก้ำก่อ วัดจองคำและวัดจองกลาง วัดหัวเวียง วัดก้ำก่อ วัดพระนอน พระตำหนักปางตอง บ้านรักไทย วัดน้ำฮู วัดพระธาตุแม่เย็น วัดม่วยต่อ วัดต่อแพ พิพิธภัณฑ์อนุสรณ์สถานไทย-ญี่ปุ่น หมู่บ้านเมืองปอน บ้านกะเหรี่ยงห้วยห้อม บ้านกะเหรี่ยงแม่สะก๊วะ พระธาตุดอยทอง พระธาตุดอยแม่แจ้ง พระธาตุดอยมอญ สะพานชูดองเป่
- จังหวัดลำปาง อาทิ สะพานรัษฎาภิเศก วัดพระเจดีย์ขาวหลัง วัดปงสนุกใต้ วัดพระแก้วดอนเต้าบ้านแสนัก ถนนวังเหนือ พิพิธภัณฑ์ธนบดีเชรามิก บ้านป่องนัค ค่ายสุรศักดิ์มนตรี สถานีรถไฟนครลำปาง พระพุทธรูปเรืองแสง ชุมชนบ้านเมะหลวง ศูนย์อนุรักษ์ช้างไทย สำนักสงฆ์พระธาตุดอยมก้อย วัดช่วงกอม วัดศรีหลวงแจ้งซ้อน บ้านศรีหลวงแจ้งซ้อน วัดพระธาตุดอยน้อย วัดพระธาตุดอยปิง วัดพระธาตุลำปางหลวง หมู่บ้านหัตถกรรมการตีมีด บ้านขามแดง ศูนย์ศิลปาชีพแม่ต้า หอปุมละกอน
- จังหวัดลำพูน อาทิ วัดพระพุทธบาทตากผ้า วัดจามเทวี วัดพระธาตุหริภุญชัยวรมหาวิหาร วัดพระธาตุดอยเวียง อนุสาวรีย์พระนางจามเทวี โบราณสถานกู่ช้าง-กู่ม้า วัดมหาวัน อนุสาวรีย์ครูบาศรีวิชัยวัดพระคงเกษิ บ่อน้ำศักดิ์สิทธิ์ดอยชะม้อ พิพิธภัณฑ์สถานแห่งชาติหริภุญไชย พิพิธภัณฑ์วัดต้นแก้วพิพิธภัณฑ์ชุมชนเมือง โบราณสถานเวียงเกาะกลาง แหล่งทอผ้าบ้านดอนหลวง แหล่งทอผ้าบ้านหนองเงือกวัดพระธาตุดอยเวียง อุโมงค์รถไฟขุนตาน หมู่บ้านกะเหรี่ยงแม่ขนาด

3) สถานที่ท่องเที่ยวเชิงสร้างสรรค์และผจญภัย



- จังหวัดเชียงใหม่ อาทิ เชียงใหม่ไนท์ซาฟารี อุทยานหลวงราชพฤกษ์ ย่านการค้าถนน
นิมมานเหมินท์ ล่องแพแม่วาง กว๊านแม่ป่าน Flight of the gibbon กิจกรรมดูนกบนดอย
อินทนนท์
- จังหวัดแม่ฮ่องสอน อาทิ ล่องแก่งแม่น้ำปาย ปางอุ๋ง ภูโคลน คันทรีคลับ
- จังหวัดลำปาง อาทิ กาดกองต้า นั่งรถม้าชมเมือง โรงไฟฟ้าแม่เมาะ โครงการพระราชดำริ
บ้านทุ่งจี้ ชุมชนบ้านแม่แจ่ม สะพานโยงสะพานแห่งประวัติศาสตร์ ไร่ทรัพย์หมื่นแสน
วังวิ้ว ศูนย์อนุรักษ์ช้างไทย ทะเลสาบไฮน์ โฮมสเตย์ชุมชน บ้านวอแก้ว ถนนวัฒนธรรม
- จังหวัดลำพูน อาทิ สะพานขาวทาชมพู ถนนคนเดินจังหวัดลำพูน The Sun New Center

2.2.2 ประเพณีและเทศกาลการท่องเที่ยวที่สำคัญ

1) เดือนมกราคม



- งานฤดูหนาวและงานกาชาดจังหวัดเชียงใหม่ (จังหวัดเชียงใหม่)
- มหกรรมไม้ดอกไม้ประดับเชียงใหม่ (จังหวัดเชียงใหม่)
- เทศกาลร่มบ่อสร้างและหัตถกรรมสันกำแพง (จังหวัดเชียงใหม่)

- เชียงใหม่แจ๊สแอนด์เดอะมิวสิกอินเดอะซิตี (จังหวัดเชียงใหม่)
- มหกรรมผ้าตีนจกและวัฒนธรรมเผ่าแม่แจ่ม (จังหวัดเชียงใหม่)
- JIVE GARDEN มหกรรมดนตรีเรกเก้แอนด์สกา (จังหวัดแม่ฮ่องสอน)
- งานเมืองสามหมอก (จังหวัดแม่ฮ่องสอน)
- งานฤดูหนาวและงานกาชาดแม่ฮ่องสอน (จังหวัดแม่ฮ่องสอน)
- งานวัน "ช้างไทย" ตำนานยิ่งใหญ่แห่งแผ่นดิน (จังหวัดลำปาง)

2) เดือนกุมภาพันธ์



- งานตรุษจีนไชน่าทาวน์เชียงใหม่ (จังหวัดเชียงใหม่)
- มหกรรมไม้ดอกไม้ประดับเชียงใหม่ (จังหวัดเชียงใหม่)
- งานศิลปหัตถกรรมไม้แกะสลักบ้านถาว (จังหวัดเชียงใหม่)
- เทศกาลสตอเบอรี่ของดีอำเภอสะเมิง (จังหวัดเชียงใหม่)
- มหกรรมผ้าฝ้ายทอมือของดีจอมทอง (จังหวัดเชียงใหม่)
- กิจกรรมปาย ทางมีความรัก (จังหวัดแม่ฮ่องสอน)
- งานตรุษจีน บ้านรักไทย (จังหวัดแม่ฮ่องสอน)
- ปีใหม่ชาวเขาประเพณีกินวอ (จังหวัดแม่ฮ่องสอน)

3) เดือนมีนาคม



- มหกรรมกลองหลวงล้านนา ไหว้สาพระพุทธรูปตากผ้า (จังหวัดลำพูน)
- เทศกาลโตกช้างลำปาง (จังหวัดลำปาง)
- งานประเพณีฟ้อนผี "เจ้าพ่อหมอกมุงเมืองห่อะม็อก" (จังหวัดลำปาง)
- งานรำลึกประวัติศาสตร์ "สะพานรัฐภาวิเศษ" (จังหวัดลำปาง)

4) เดือนเมษายน



- งานประเพณีปีใหม่เมืองเจียงใหม่ (จังหวัดเชียงใหม่)
- งานรำลึกวันประวัติศาสตร์รถไฟ รถม้า ลำปาง (จังหวัดลำปาง)
- งานพิธีบวงสรวงศาลเจ้าพ่อประตูผา (จังหวัดลำปาง)
- งานประเพณี "สลุงหลวง กลองใหญ่ ปีใหม่เมือง นครลำปาง" (จังหวัดลำปาง)
- งานมหกรรมกองปู่จา (จังหวัดลำปาง)
- งานแต่งสืวดลายผ้าฝ้ายดอนหลวง (จังหวัดลำพูน)
- ประเพณีสงกรานต์ จังหวัดลำพูน (จังหวัดลำพูน)
- ประเพณีสงกรานต์จังหวัดแม่ฮ่องสอน (จังหวัดแม่ฮ่องสอน)
- ประเพณีปอยส่างลอง (ขึ้นอยู่กับชุมชน) (จังหวัดแม่ฮ่องสอน)
- ล่องแพแม่น้ำของ / แม่น้ำปาย (จังหวัดแม่ฮ่องสอน)

5) เดือนพฤษภาคม



- ประเพณีบูชาเสาอินทขิล (จังหวัดเชียงใหม่)
- ประเพณีสงกรานต์น้ำพระพรหมไชย (จังหวัดลำพูน)
- ประเพณีปอยจั่วดีหรือกองมูทราย /ไทยใหญ่ (จังหวัดแม่ฮ่องสอน)
- งานบวงสรวงเสาหลักเมืองและสี่บชะตาเมือง (จังหวัดลำปาง)

6) เดือนมิถุนายน



- งานวันมะม่วงของดีเมืองเชียงใหม่ (จังหวัดเชียงใหม่)
- งานประเพณีสงกรานต์น้ำพระธาตุ "วัดดอยม่วงคำ" (จังหวัดลำปาง)

7) เดือนกรกฎาคม



- มหกรรมสาธิตศิลป์ ถิ่นอาเซียน (จังหวัดเชียงใหม่)
- งานหล่ปอยจั่วกะ (งานบุญช่วงเข้าพรรษา) (จังหวัดแม่ฮ่องสอน)
- งานตามรอยอารยธรรมหัตถกรรมสี่พันวัฒนธรรมล้านนา งานหลวงเวียงละกอน สืบสานตำนาน

เจ้าพ่อทิพย์ช้าง วีรบุรุษแห่งเขลางค์ลำนนา (จังหวัดลำปาง)

8) เดือนสิงหาคม



- เทศกาลลำไย (จังหวัดลำพูน)



9) เดือนกันยายน



- ประเพณีสลากภัตและสลากย้อม หนึ่งในเดียวในโลก (จังหวัดลำพูน)
- งานบุญกีนเจ นครลำปาง (จังหวัดลำปาง)

10) เดือนตุลาคม



- มหกรรมอาหารเชียงใหม่ (จังหวัดเชียงใหม่)
- งานหมางเวียงละกอน (จังหวัดลำปาง)
- ประเพณีกาตหลู อำเภอลำปาง (จังหวัดแม่ฮ่องสอน)
- ประเพณีออกหว่าเทศกาลออกพรรษาแม่สะเรียง (จังหวัดแม่ฮ่องสอน)
- งานประเพณีปอยเหลินสิบเอ็ด (ออกพรรษา) แห่งจองพารา (จังหวัดแม่ฮ่องสอน)

11) เดือนพฤศจิกายน



- ประเพณียี่เป็งเชียงใหม่ (จังหวัดเชียงใหม่)
- งานเจ้าแม่จามเทวี และงานฤดูหนาวกาชาด (จังหวัดลำพูน)
- งานประเพณีล่องสะเปาจาวเวียงละกอน (จังหวัดลำปาง)
- งานประเพณีนมัสการพระธาตุลำปางหลวง (จังหวัดลำปาง)
- เทศกาลท่องเที่ยวแม่เมาะ Festival (จังหวัดลำปาง)
- ประเพณีสิบสองมณล่องผ่องไต (จังหวัดแม่ฮ่องสอน)
- เทศกาลดอกบัวตองบานบนดอยแม่อูคอ (จังหวัดแม่ฮ่องสอน)
- งานนมัสการพระธาตุดอยกองมูและลอยกระทงสวรรค์ (จังหวัดแม่ฮ่องสอน)
- งานประเพณีลอยกระทง (จังหวัดแม่ฮ่องสอน)
- ประเพณีงานเขาวงกตหรือ (ปอยหมาก่าป่า) (จังหวัดแม่ฮ่องสอน)
- งานดนตรีเมืองปาย (จังหวัดแม่ฮ่องสอน)
- ปาย फिल्म เฟสติวัล (จังหวัดแม่ฮ่องสอน)

12) เดือนธันวาคม



- เทศกาลเคหะตานันท์เชียงใหม่ (จังหวัดเชียงใหม่)
- นิทรรศการเหมินท์ อาร์ต แอนด์ ดีไซน์พรอเมนาด (จังหวัดเชียงใหม่)
- งานลำปางเซรามิกแฟร์ (จังหวัดลำปาง)
- ปีใหม่สากล ชุมชนทุกเผ่า ชาวแม่ฮ่องสอน (จังหวัดแม่ฮ่องสอน)
- เทศกาลดอกบัวตองบานบนดอยแม่อูคอ (จังหวัดแม่ฮ่องสอน)
- งานร่วมใจสืบสานตำนานป่าซาง (จังหวัดลำพูน)

3. ข้อมูลด้านสังคมและความมั่นคง

3.1 ข้อมูลการปกครอง

กลุ่มจังหวัดภาคเหนือตอนบน 1 ประกอบด้วย 4 จังหวัด คือ เชียงใหม่ แม่ฮ่องสอน ลำปาง และลำพูน โดยมีอำเภอทั้งหมด รวม 53 อำเภอ 400 ตำบล 4,029 หมู่บ้าน โดยมีองค์กรปกครองส่วนท้องถิ่น ประกอบด้วย องค์การบริหารส่วนจังหวัด 4 แห่ง เทศบาลนคร 3 แห่ง เทศบาลเมือง 8 แห่ง เทศบาลตำบล 179 แห่ง และองค์การบริหารส่วนตำบล 231 แห่ง

จังหวัด	อำเภอ	ตำบล	หมู่บ้าน	อบจ.	เทศบาลนคร	เทศบาลเมือง	เทศบาลตำบล	อบต.
เชียงใหม่	25	204	2,066	1	1	4	116	89
แม่ฮ่องสอน	7	45	415	1	-	1	6	42
ลำปาง	13	100	934	1	1	3	39	59
ลำพูน	8	51	577	1	-	1	39	17
รวม	53	400	3,992	4	2	9	200	207

ตาราง แสดงจำนวนส่วนการปกครองกลุ่มจังหวัดภาคเหนือตอนบน 1

3.2 ประชากร

3.2.1 จำนวนประชากร

จำนวนประชากรของกลุ่มจังหวัดภาคเหนือตอนบน 1 ตั้งแต่ปี พ.ศ. 2557-2563 มีอัตราเพิ่มขึ้นอย่างต่อเนื่อง โดยในปี พ.ศ. 2563 กลุ่มจังหวัดภาคเหนือตอนบน 1 มีจำนวนประชากรรวมทั้งสิ้น 3,150,277 คน จังหวัดที่มีจำนวนประชากรในกลุ่มจังหวัดมากที่สุด ได้แก่ จังหวัดเชียงใหม่ 1,734,320 คน รองลงมา ได้แก่ จังหวัดลำปาง 728,964 คน จังหวัดลำพูน 402,011 คน และจังหวัดแม่ฮ่องสอน 284,982 คน ตามลำดับ

จังหวัด	จำนวนประชากร (คน)						
	ปี 2557	ปี 2558	ปี 2559	ปี 2560	ปี 2561	ปี 2562	ปี 2563
เชียงใหม่	1,678,284	1,728,242	1,735,762	1,746,840	1,763,742	1,770,285	1,734,320
แม่ฮ่องสอน	248,178	273,764	275,884	279,088	282,566	284,138	284,982
ลำปาง	753,013	752,356	748,850	746,547	742,883	738,316	728,964
ลำพูน	405,468	406,385	405,999	405,918	405,955	405,075	402,011
รวม	3,084,943	3,160,747	3,166,495	3,178,393	3,195,146	3,197,814	3,150,277

ตารางแสดงจำนวนประชากรกลุ่มจังหวัดภาคเหนือตอนบน 1 ระหว่างปี พ.ศ. 2557 - 2563

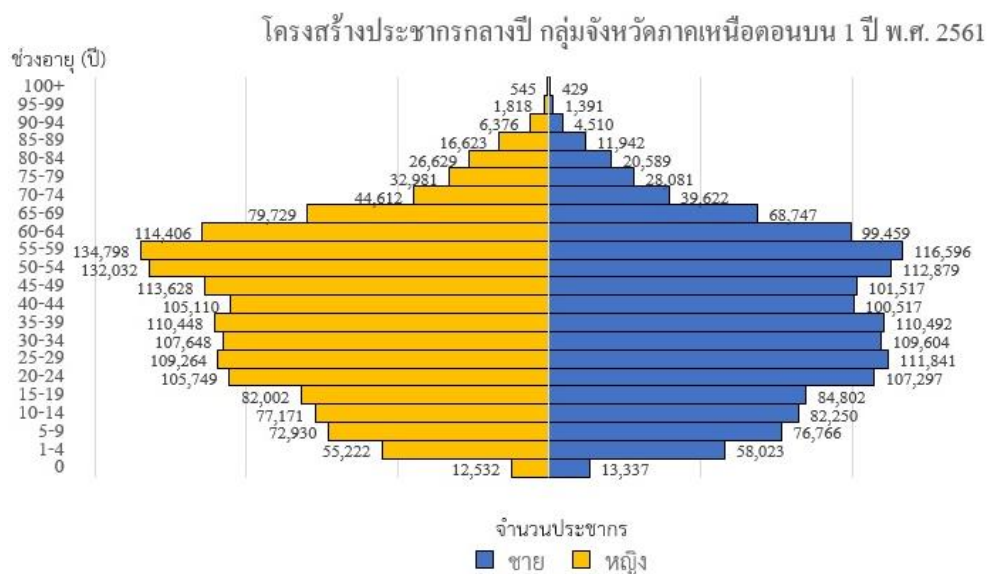
3.2.2 จำนวนครัวเรือนและความหนาแน่นประชากร

จำนวนประชากรในกลุ่มจังหวัดภาคเหนือตอนบน 1 ปี พ.ศ. 2563 มีจำนวน 3,199,960 คน จำแนกเป็น จังหวัดเชียงใหม่ 1,784,370 คน จังหวัดแม่ฮ่องสอน 284,549 คน จังหวัดลำพูน 402,077 คน จังหวัดลำปาง 728,964 คน ในกลุ่มจังหวัดภาคเหนือตอนบน 1 ในปี พ.ศ. 2563 มีจำนวนลดลงจากปี พ.ศ. 2562 จำนวน 6,823 คน

จำนวนประชากร	เชียงใหม่	แม่ฮ่องสอน	ลำปาง	ลำพูน	รวมทั้งสิ้น
ปี 2560	1,746,840	279,088	746,547	405,918	3,178,393
ปี 2561	1,763,742	282,566	742,883	405,955	3,195,146
ปี 2562	1,779,254	284,138	738,316	405,075	3,206,783
ปี 2563	1,784,370	284,549	728,964	402,077	3,199,960
รวมปี 60 - 63	7,074,206	1,130,341	2,956,710	1,619,025	12,780,282

ตารางแสดงจำนวนประชากรกลุ่มจังหวัดภาคเหนือตอนบน 1

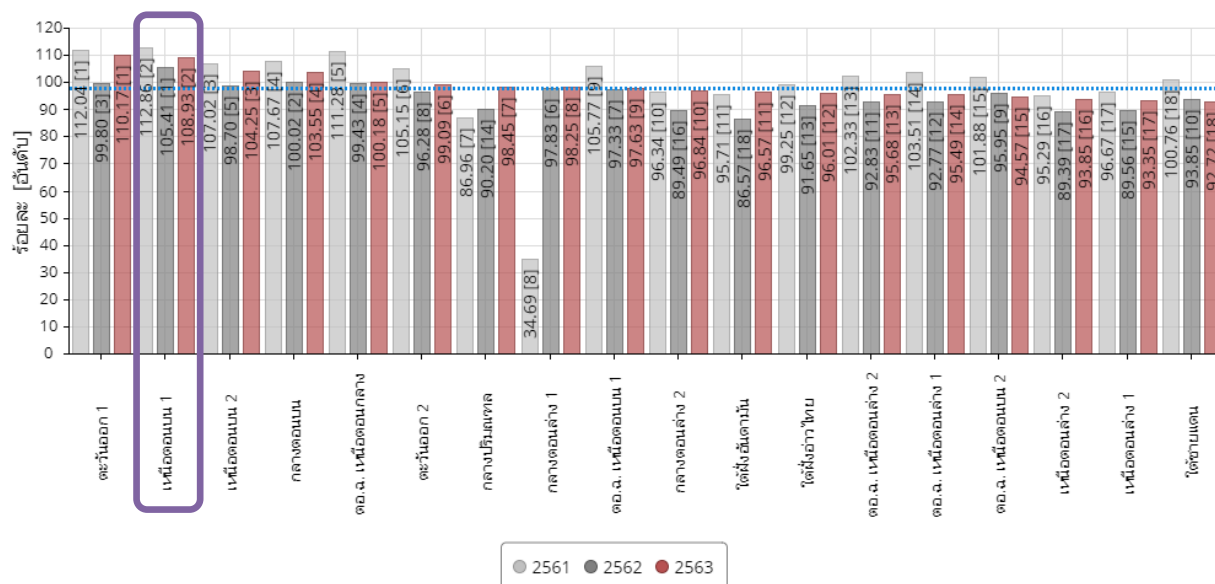
3.2.3 โครงสร้างประชากร



ที่มา: สำนักบริหารการทะเบียน กรมการปกครอง (ประชากรประกาศ ณ วันที่ 31 ธันวาคม 2560 และ 31 ธันวาคม 2561)

จากปิรามิดโครงสร้างประชากรดังกล่าว จะพบว่า ช่วงอายุประชากรของกลุ่มจังหวัดภาคเหนือตอนบน 1 มีสัดส่วนสูงทั้งเพศชายและเพศหญิงในช่วงอายุระหว่าง 55-59 ปี 50-54 ปี และ 60-64 ปี ซึ่งสะท้อนให้เห็นถึงแนวโน้มของการมีประชากรสูงอายุที่จะเพิ่มมากขึ้นในอนาคต

3.3 การศึกษา



กราฟแสดงอัตราการเข้าเรียนของประชากรวัยเรียนในระดับการศึกษาขั้นพื้นฐาน (รายการจังหวัด)
โดยมีค่าเฉลี่ยปี 2563: 98.28

ในปีการศึกษา 2563 กลุ่มจังหวัดภาคเหนือตอนบน 1 มีอัตราการเข้าเรียนของประชากรวัยเรียนในระดับการศึกษาขั้นพื้นฐาน เป็นอันดับ 1 ของประเทศ คิดเป็นร้อยละ 108.93 โดยจังหวัดเชียงใหม่ คิดเป็นร้อยละ 118.81 ซึ่งเพิ่มขึ้นจากปี 2562 (7.37) จังหวัดแม่ฮ่องสอน คิดเป็นร้อยละ 90.23 ซึ่งลดลงจากปี 2562(3.51) จังหวัดลำพูน คิดเป็นร้อยละ 104.54 ซึ่งเพิ่มขึ้นจากปี 2562 (4.93) จังหวัดลำปาง คิดเป็นร้อยละ 94.78 ซึ่งลดลงจากปี 2562 (4.14)

การจัดการศึกษาในระบบโดยภาพรวมของเขตตรวจราชการที่ 15 หรือของกลุ่มจังหวัดภาคเหนือตอนบน 1 ซึ่งมีหน่วยงานที่รับผิดชอบ ในการจัดการศึกษาทั้งในและนอกสังกัดกระทรวงศึกษาธิการ จำนวนทั้งสิ้น 10 หน่วยงาน ได้แก่ สังกัดกระทรวงศึกษาธิการ จำนวน 4 หน่วยงาน ประกอบด้วย 1) สำนักงานคณะกรรมการการศึกษาขั้นพื้นฐาน 2) สำนักงานคณะกรรมการส่งเสริมการศึกษาเอกชน สำนักงานปลัดกระทรวงศึกษาธิการ และ 3) สำนักงานคณะกรรมการการอาชีวศึกษา 4) สำนักงานคณะกรรมการการอุดมศึกษา นอกสังกัดกระทรวงศึกษาธิการ จำนวน 6 หน่วยงาน ประกอบด้วย 1) สำนักงานพระพุทธศาสนาแห่งชาติ 2) กระทรวงการท่องเที่ยวและกีฬา 3) องค์การปกครองส่วนท้องถิ่น กระทรวงมหาดไทย 4) กองบัญชาการตำรวจตระเวนชายแดน สำนักงานตำรวจแห่งชาติ 5) สถาบันบัณฑิตพัฒนศิลป์ กระทรวงวัฒนธรรม และ 6) สำนักงานปลัดกระทรวงสาธารณสุข ปีการศึกษา 2561 การจัดการศึกษาในระบบของกระทรวงศึกษาธิการและกระทรวงอื่นๆ ในพื้นที่เขตตรวจราชการที่ 15 มีข้อมูลพื้นฐานด้านการศึกษา ได้แก่ จำนวนสถานศึกษา จำนวนห้องเรียน จำนวนนักเรียน/นักศึกษา และจำนวนครู/อาจารย์ดังรายละเอียดตามตารางต่อไปนี้

สังกัด		สถานศึกษา	ห้องเรียน	นักเรียน/นักศึกษา	ครู/อาจารย์
กระทรวงศึกษาธิการ		2,346	22,545	446,155	27,721
1.	สำนักงานคณะกรรมการการศึกษาขั้นพื้นฐาน	1,752	17,691	304,171	18,728
2.	สำนักงานคณะกรรมการส่งเสริมการศึกษาเอกชน	566	3,808	106,316	6,802
3.	สำนักงานคณะกรรมการการอาชีวศึกษา	28	1,046	35,668	2,191
กระทรวงอื่น ๆ		1,352	3,483	172,218	18,314
4.	กระทรวงการอุดมศึกษา วิทยาศาสตร์ วิจัยและนวัตกรรม	22	230	95,434	14,975
	4.1 โรงเรียนสาธิต/ศูนย์พัฒนาเด็กเล็ก	5	87	2,894	164
	4.2 สถาบันอุดมศึกษา	17	143	92,540	14,811
5.	สำนักงานพระพุทธศาสนาแห่งชาติ	49	361	6,174	576
6.	กระทรวงการท่องเที่ยวและกีฬา	4	80	2,109	243
	6.1 โรงเรียนกีฬา	2	9	213	66
	6.2 มหาวิทยาลัยการกีฬาแห่งชาติ	2	71	1,896	177
7.	กรมส่งเสริมการปกครองท้องถิ่น กระทรวงมหาดไทย	614	2,304	43,783	2,016
8.	กองบัญชาการตำรวจตระเวนชายแดน สำนักงานตำรวจแห่งชาติ	32	260	2,504	255
9.	สถาบันบัณฑิตพัฒนศิลป์ กระทรวงวัฒนธรรม	1	18	707	70
10.	สถาบันพระบรมราชชนก กระทรวงสาธารณสุข	2	4	1,293	173
11.	กรมกิจการเด็กและเยาวชน กระทรวงการพัฒนาสังคมและความมั่นคงของมนุษย์	25	28	941	–
รวมทั้งสิ้น		3,698	26,028	618,373	46,035

ตาราง จำนวนสถานศึกษา นักเรียน/นักศึกษา ห้องเรียน และครู/อาจารย์ สังกัดกระทรวง ศึกษาธิการ

และกระทรวงอื่นๆ ปีการศึกษา 2563 เขตตรวจราชการที่ 15

จากตารางข้างต้นพบว่า จำนวนสถานศึกษา ห้องเรียน นักเรียน นักศึกษา และครูหรืออาจารย์ สังกัดกระทรวงศึกษาธิการและกระทรวงอื่นๆ ในเขตตรวจราชการที่15 ปีการศึกษา 2563 มีสถานศึกษาที่จัดการศึกษาในระบบ มีจำนวนทั้งสิ้น 3,698 แห่ง เป็นสถานศึกษา สังกัดกระทรวงศึกษาธิการ จำนวน 2,346 แห่ง และสถานศึกษาออกสังกัดกระทรวงศึกษาธิการ (กระทรวงอื่นๆ) จำนวน 1,352 แห่ง ห้องเรียน มีจำนวนทั้งสิ้น 26,263 ห้องเรียน เป็นห้องเรียนในสถานศึกษาสังกัด กระทรวงศึกษาธิการ จำนวน 22,545 ห้องเรียน และห้องเรียนในสถานศึกษาออกสังกัด กระทรวงศึกษาธิการ (กระทรวงอื่นๆ) จำนวน 3,483 ห้องเรียน นักเรียน/นักศึกษา มีจำนวนทั้งสิ้น 618,373 คน เป็นนักเรียน/นักศึกษาในสถานศึกษาสังกัด กระทรวงศึกษาธิการ จำนวน 446,155 /คน และนักเรียน/นักศึกษาในสถานศึกษาออกสังกัด กระทรวงศึกษาธิการ (กระทรวงอื่นๆ) จำนวน 172,218 คน ครูหรืออาจารย์ มีจำนวนทั้งสิ้น 46,035 คน

เป็นครูหรืออาจารย์ในสถานศึกษาสังกัดกระทรวง ศึกษาธิการ จำนวน 27,721 คน และครูหรืออาจารย์ ในสถานศึกษานอกสังกัดกระทรวงศึกษาธิการ (กระทรวงอื่นๆ) จำนวน 18,314 คนสามารถแบ่งรายละเอียด จำนวนสถานศึกษาห้องเรียน นักเรียน นักศึกษา และครูหรืออาจารย์ สังกัดกระทรวงศึกษาธิการและกระทรวง อื่นๆ ในเขตตรวจราชการที่ 15 ได้ออกเป็นรายจังหวัดและกลุ่มจังหวัดภาคเหนือตอนบน 1 ได้ดังนี้

สังกัด		สถาน ศึกษา	ห้อง เรียน	นักเรียน /นักศึกษา	ครู /อาจารย์
กระทรวงศึกษาธิการ		1,300	11,894	263,775	18,828
1.	สำนักงานคณะกรรมการการศึกษาขั้นพื้นฐาน	849	8,704	172,710	12,504
2.	สำนักงานคณะกรรมการส่งเสริมการศึกษาเอกชน	443	2,682	76,634	5,241
3.	สำนักงานคณะกรรมการการอาชีวศึกษา	8	508	14,431	1,083
กระทรวงอื่น ๆ		763	1,770	130,083	11,806
4.	กระทรวงการอุดมศึกษา วิทยาศาสตร์ วิจัยและนวัตกรรม	12	64	85,623	10,391
	4.1 โรงเรียนสาธิต/ศูนย์พัฒนาเด็กเล็ก	3	64	2,426	112
	4.2 สถาบันอุดมศึกษา	9	–	83,197	10,279
5.	สำนักงานพระพุทธศาสนาแห่งชาติ	28	227	3,976	334
6.	กระทรวงการท่องเที่ยวและกีฬา	2	65	1,431	105
	6.1 โรงเรียนกีฬา	1	9	213	23
	6.2 มหาวิทยาลัยการกีฬาแห่งชาติ	1	56	1,218	82
7.	กรมส่งเสริมการปกครองท้องถิ่น กระทรวงมหาดไทย	703	1,273	36,179	700
8.	กองบัญชาการตำรวจตระเวนชายแดน สำนักงานตำรวจ แห่งชาติ	16	123	1,554	147
9.	สถาบันบัณฑิตพัฒนศิลป์ กระทรวงวัฒนธรรม	1	18	707	66
10.	สถาบันพระบรมราชชนก กระทรวงสาธารณสุข	1	–	613	63
11.	กรมกิจการเด็กและเยาวชน กระทรวงการพัฒนาสังคม และความมั่นคงของมนุษย์	–	–	–	–
รวมทั้งสิ้น		2,063	13,664	393,858	30,634

ตาราง จำนวนสถานศึกษา นักเรียน/นักศึกษา ห้องเรียน และครู/อาจารย์ สังกัดกระทรวง ศึกษาธิการ

และกระทรวงอื่นๆ ปีการศึกษา 2563 เขตตรวจราชการที่ 15 จังหวัดเชียงใหม่

สถานศึกษาที่จัดการศึกษาในระบบ มีจำนวนทั้งสิ้น 2,063 แห่ง เป็นสถานศึกษาสังกัด กระทรวงศึกษาธิการ จำนวน 1,300 แห่ง และสถานศึกษาสังกัดกระทรวงอื่นๆ จำนวน 763 แห่งห้องเรียน มีจำนวนทั้งสิ้น 13,664 ห้องเรียน เป็นห้องเรียนในสถานศึกษาสังกัดกระทรวงศึกษาธิการ จำนวน 118,943 ห้องเรียน และห้องเรียนในสถานศึกษาสังกัดกระทรวงอื่นๆ จำนวน 1,770 ห้องเรียน นักเรียน/นักศึกษา มีจำนวนทั้งสิ้น 393,858 คน เป็นนักเรียน/นักศึกษาในสถานศึกษาสังกัดกระทรวงศึกษาธิการ จำนวน 263,775 คน และนักเรียน/นักศึกษาในสถานศึกษาสังกัดกระทรวงอื่นๆ จำนวน 130,083 คน ครู/อาจารย์ มีจำนวนทั้งสิ้น 30,634 คน เป็นครู/อาจารย์ในสถานศึกษาสังกัดกระทรวงศึกษาธิการ จำนวน 18,828 คน และครู/อาจารย์ในสถานศึกษาสังกัดกระทรวงอื่นๆ จำนวน 11,806 คน

สังกัด		สถาน ศึกษา	ห้อง เรียน	นักเรียน /นักศึกษา	ครู /อาจารย์
กระทรวงศึกษาธิการ		328	3,621	45,148	3,899
1.	สำนักงานคณะกรรมการการศึกษาขั้นพื้นฐาน	320	3,476	41,480	3,661
2.	สำนักงานคณะกรรมการส่งเสริมการศึกษาเอกชน	6	77	1,943	93
3.	สำนักงานคณะกรรมการการอาชีวศึกษา	2	68	1,725	145
กระทรวงอื่น ๆ		198	414	8,470	570
4.	กระทรวงการอุดมศึกษา วิทยาศาสตร์ วิจัยและนวัตกรรม	–	–	–	–
	4.1 โรงเรียนสาธิต/ศูนย์พัฒนาเด็กเล็ก	–	–	–	–
	4.2 สถาบันอุดมศึกษา	–	–	–	–
5.	สำนักงานพระพุทธศาสนาแห่งชาติ	2	18	289	16
6.	กระทรวงการท่องเที่ยวและกีฬา	–	–	–	–
	6.1 โรงเรียนกีฬา	–	–	–	–
	6.2 มหาวิทยาลัยการกีฬาแห่งชาติ	–	–	–	–
7.	กรมส่งเสริมการปกครองท้องถิ่น กระทรวงมหาดไทย	180	264	7,252	434
8.	กองบัญชาการตำรวจตระเวนชายแดน สำนักงานตำรวจ แห่งชาติ	16	132	929	120
9.	สถาบันบัณฑิตพัฒนศิลป์ กระทรวงวัฒนธรรม	–	–	–	–
10.	สถาบันพระบรมราชชนก กระทรวงสาธารณสุข	–	–	–	–
11.	กรมกิจการเด็กและเยาวชน กระทรวงการพัฒนาสังคม และความมั่นคงของมนุษย์	–	–	–	–
รวมทั้งสิ้น		526	4,035	53,618	4,469

ตาราง จำนวนสถานศึกษา นักเรียน/นักศึกษา ห้องเรียน และครู/อาจารย์ สังกัดกระทรวง ศึกษาธิการ

และกระทรวงอื่นๆ ปีการศึกษา 2563 เขตตรวจราชการที่ 15 จังหวัดแม่ฮ่องสอน

สถานศึกษาที่จัดการศึกษาในระบบ มีจำนวนทั้งสิ้น 526 แห่ง เป็นสถานศึกษาสังกัด กระทรวงศึกษาธิการ จำนวน 328 แห่ง และสถานศึกษาสังกัดกระทรวงอื่นๆ จำนวน 198 แห่ง ห้องเรียน จำนวนทั้งสิ้น 4,035 ห้องเรียน เป็นห้องเรียนในสถานศึกษาสังกัดกระทรวงศึกษาธิการ จำนวน 3,621 ห้องเรียน และห้องเรียนในสถานศึกษาสังกัดกระทรวงอื่นๆ จำนวน 414 ห้องเรียนนักเรียน/นักศึกษา จำนวนทั้งสิ้น 53,618 คน เป็นนักเรียน/นักศึกษาในสถานศึกษาสังกัดกระทรวงศึกษาธิการ จำนวน 45,148 คน และนักเรียน/นักศึกษาในสถานศึกษาสังกัดกระทรวงอื่นๆ จำนวน 8,470 คนครู/อาจารย์ มีจำนวนทั้งสิ้น 4,469 คน เป็นครู/อาจารย์ในสถานศึกษาสังกัดกระทรวงศึกษาธิการ จำนวน 3,899 คน และครู/อาจารย์ในสถานศึกษาสังกัดกระทรวงอื่น ๆ จำนวน 570 คน

สังกัด		สถานศึกษา	ห้องเรียน	นักเรียน/นักศึกษา	ครู/อาจารย์
กระทรวงศึกษาธิการ		486	4,214	84,514	1,775
1.	สำนักงานคณะกรรมการการศึกษาขั้นพื้นฐาน	391	3,464	55,074	375
2.	สำนักงานคณะกรรมการส่งเสริมการศึกษาเอกชน	85	607	16,836	791
3.	สำนักงานคณะกรรมการการอาชีวศึกษา	10	143	12,604	609
	กระทรวงอื่น ๆ	276	705	23,614	5,069
4.	กระทรวงการอุดมศึกษา วิทยาศาสตร์ วิจัยและนวัตกรรม	9	124	9,268	4,554
	4.1 โรงเรียนสาธิต/ศูนย์พัฒนาเด็กเล็ก	2	23	468	52
	4.2 สถาบันอุดมศึกษา	7	101	8,800	4,502
5.	สำนักงานพระพุทธศาสนาแห่งชาติ	9	54	907	100
6.	กระทรวงการท่องเที่ยวและกีฬา	2	15	678	138
	6.1 โรงเรียนกีฬา	1	–	–	43
	6.2 มหาวิทยาลัยการกีฬาแห่งชาติ	1	–	678	95
7.	กรมส่งเสริมการปกครองท้องถิ่น กระทรวงมหาดไทย	230	480	11,140	167
8.	กองบัญชาการตำรวจตระเวนชายแดน สำนักงานตำรวจแห่งชาติ	–	–	–	–
9.	สถาบันบัณฑิตพัฒนศิลป์ กระทรวงวัฒนธรรม	–	–	–	–
10.	สถาบันพระบรมราชชนก กระทรวงสาธารณสุข	1	4	680	110
11.	กรมกิจการเด็กและเยาวชน กระทรวงการพัฒนาสังคมและความมั่นคงของมนุษย์	25	28	941	–
รวมทั้งสิ้น		762	4,919	108,128	6,844

ตาราง จำนวนสถานศึกษา นักเรียน/นักศึกษา ห้องเรียน และครู/อาจารย์ สังกัดกระทรวง ศึกษาธิการ

และกระทรวงอื่นๆ ปีการศึกษา 2563 เขตตรวจราชการที่ 15 จังหวัดลำปาง

สถานศึกษาที่จัดการศึกษาในระบบ มีจำนวนทั้งสิ้น 762 แห่ง เป็นสถานศึกษาสังกัดกระทรวงศึกษาธิการ จำนวน 486 แห่ง และสถานศึกษาสังกัดกระทรวงอื่นๆ จำนวน 276 แห่งห้องเรียนมีจำนวนทั้งสิ้น 4,919 ห้องเรียน เป็นห้องเรียนในสถานศึกษาสังกัดกระทรวงศึกษาธิการ จำนวน 4,214 ห้องเรียน และห้องเรียนในสถานศึกษาสังกัดกระทรวงอื่นๆ จำนวน 705 ห้องเรียนนักเรียน/นักศึกษา มีจำนวนทั้งสิ้น 108,128 คน เป็นนักเรียน/นักศึกษาในสถานศึกษาสังกัดกระทรวงศึกษาธิการ จำนวน 84,514 คน และนักเรียน/นักศึกษาในสถานศึกษาสังกัดกระทรวงอื่นๆ จำนวน 23,614 คนครู/อาจารย์ มีจำนวนทั้งสิ้น 6,844 คน เป็นครู/อาจารย์ในสถานศึกษาสังกัดกระทรวงศึกษาธิการ จำนวน 1,775 คน และครู/อาจารย์ในสถานศึกษาสังกัดกระทรวงอื่นๆ จำนวน 5,069 คน

สังกัด		สถาน ศึกษา	ห้อง เรียน	นักเรียน /นักศึกษา	ครู /อาจารย์
กระทรวงศึกษาธิการ		232	2,816	52,718	3,219
1.	สำนักงานคณะกรรมการการศึกษาขั้นพื้นฐาน	192	2,047	34,907	2,188
2.	สำนักงานคณะกรรมการส่งเสริมการศึกษาเอกชน	32	442	10,903	677
3.	สำนักงานคณะกรรมการการอาชีวศึกษา	8	327	6,908	354
กระทรวงอื่น ๆ		115	594	10,051	865
4.	กระทรวงการอุดมศึกษา วิทยาศาสตร์ วิจัยและนวัตกรรม	1	42	543	30
	4.1 โรงเรียนสาธิต/ศูนย์พัฒนาเด็กเล็ก	–	–	–	–
	4.2 สถาบันอุดมศึกษา	1	42	543	30
5.	สำนักงานพระพุทธศาสนาแห่งชาติ	10	62	1,002	126
6.	กระทรวงการท่องเที่ยวและกีฬา	–	–	–	–
	6.1 โรงเรียนกีฬา	–	–	–	–
	6.2 มหาวิทยาลัยการกีฬาแห่งชาติ	–	–	–	–
7.	กรมส่งเสริมการปกครองท้องถิ่น กระทรวงมหาดไทย	104	490	8,506	709
8.	กองบัญชาการตำรวจตระเวนชายแดน สำนักงานตำรวจแห่งชาติ	–	–	–	–
9.	สถาบันบัณฑิตพัฒนศิลป์ กระทรวงวัฒนธรรม	–	–	–	–
10.	สถาบันพระบรมราชชนก กระทรวงสาธารณสุข	–	–	–	–
11.	กรมกิจการเด็กและเยาวชน กระทรวงการพัฒนาสังคมและความมั่นคงของมนุษย์	–	–	–	–
รวมทั้งสิ้น		347	3,410	62,769	4,084

ตาราง จำนวนสถานศึกษา นักเรียน/นักศึกษา ห้องเรียน และครู/อาจารย์ สังกัดกระทรวง ศึกษาธิการ

และกระทรวงอื่นๆ ปีการศึกษา 2563 เขตตรวจราชการที่ 15 จังหวัดลำพูน

สถานศึกษาที่จัดการศึกษาในระบบ มีจำนวนทั้งสิ้น 347 แห่ง เป็นสถานศึกษาสังกัดกระทรวงศึกษาธิการ จำนวน 232 แห่ง และสถานศึกษาสังกัดกระทรวงอื่นๆ จำนวน 115 แห่ง ห้องเรียน มีจำนวนทั้งสิ้น 3,410 ห้องเรียน เป็นห้องเรียนในสถานศึกษาสังกัดกระทรวงศึกษาธิการ จำนวน 2,816 ห้องเรียน และห้องเรียนในสถานศึกษาสังกัดกระทรวงอื่นๆ จำนวน 594 ห้องเรียนนักเรียน/นักศึกษา มีจำนวนทั้งสิ้น 62,769 คน เป็นนักเรียน/นักศึกษาในสถานศึกษาสังกัดกระทรวงศึกษาธิการ จำนวน 52,718 คน และนักเรียน/นักศึกษาในสถานศึกษาสังกัดกระทรวงอื่นๆ จำนวน 10,051 คนครู/อาจารย์ มีจำนวนทั้งสิ้น 4,084 คน เป็นครู/อาจารย์ในสถานศึกษาสังกัดกระทรวงศึกษาธิการ จำนวน 3,219 คน และครู/อาจารย์ในสถานศึกษาสังกัดกระทรวงอื่นๆ จำนวน 865 คน

3.3.1 สถานศึกษา

ปีการศึกษา 2563 เขตตรวจราชการที่ 15 หรือกลุ่มจังหวัดภาคเหนือตอนบน 1 มีสถานศึกษาทั้งในสังกัดกระทรวงศึกษาธิการและกระทรวงอื่นๆ จำนวนทั้งสิ้น 3,676 แห่ง จำแนกเป็นสังกัดกระทรวงศึกษาธิการ จำนวน 2,324 แห่ง และสังกัดกระทรวงอื่นๆ จำนวน 1,352 แห่ง เมื่อจำแนกตามระดับของการจัดการศึกษา ปรากฏว่า เป็นสถานศึกษาที่จัดการศึกษาขั้นพื้นฐาน (ประเภทสามัญศึกษา) จำนวน 3,616 แห่ง การจัดการศึกษาอาชีวศึกษา จำนวน 38 แห่ง และการจัดการศึกษาอุดมศึกษา จำนวน 22 แห่ง เมื่อพิจารณาสถานศึกษาตามระดับการจัดการศึกษาเป็นรายสังกัด รายละเอียดตามตารางดังต่อไปนี้

ที่	สังกัด	ประเภทการจัดการศึกษา			
		ขั้นพื้นฐาน (แห่ง)	อาชีวศึกษา (แห่ง)	อุดมศึกษา (แห่ง)	รวม (แห่ง)
	กระทรวงศึกษาธิการ	2,287	37	–	2,324
1.	สำนักงานคณะกรรมการการศึกษาขั้นพื้นฐาน	1,752	–	–	1,752
	1.1 สำนักงานเขตพื้นที่การศึกษาประถมศึกษา	1,556	–	–	1,507
	1.2 สำนักงานเขตพื้นที่การศึกษามัธยมศึกษา	87	–	–	87
	1.3 สำนักบริหารงานการศึกษาพิเศษ	17	–	–	17
	1.4 โฮมสคูล	141	–	–	141
2.	สำนักงานคณะกรรมการส่งเสริมการศึกษาเอกชน	534	10	–	544
	2.1 ในระบบ	187	10	–	197
	2.2 นอกกระบบ	347	–	–	347
	2.3 โรงเรียนนานาชาติ	22	–	–	22
3.	สำนักงานคณะกรรมการการอาชีวศึกษา	1	27	–	28
	กระทรวงอื่น ๆ	1,329	1	22	1,352
4.	กระทรวงการอุดมศึกษา วิทยาศาสตร์ วิจัยและนวัตกรรม	5	–	17	22
5.	สำนักงานพระพุทธศาสนาแห่งชาติ	49	–	–	49
6.	กระทรวงการท่องเที่ยวและกีฬา	2	–	2	4
7.	กรมส่งเสริมการปกครองท้องถิ่น กระทรวงมหาดไทย	1,216	1	–	1,217
8.	กองบัญชาการตำรวจตระเวนชายแดน สำนักงานตำรวจแห่งชาติ	32	–	–	32
9.	สถาบันบัณฑิตพัฒนศิลป์ กระทรวงวัฒนธรรม	–	–	1	1
10.	สถาบันพระบรมราชชนก กระทรวงสาธารณสุข	–	–	2	2
11.	กรมกิจการเด็กและเยาวชน กระทรวงการพัฒนาสังคมและความมั่นคงของมนุษย์	25	–	–	25
	รวมทั้งสิ้น	3,616	38	22	3,676

ตาราง สถานศึกษาสังกัดกระทรวงศึกษาธิการและกระทรวงอื่น ๆ เขตตรวจราชการที่ 15 ปีการศึกษา 2563
จำแนกตามระดับการจัดการศึกษาและสังกัด

สถานศึกษาที่จัดการศึกษาขั้นพื้นฐาน (ประเภทสามัญศึกษา) จำนวน 3,616 แห่ง ประกอบด้วยสังกัดสำนักงานคณะกรรมการการศึกษาขั้นพื้นฐาน 1,752 แห่ง สังกัดสำนักงานคณะกรรมการส่งเสริมการศึกษาเอกชน 534 แห่ง สังกัดสำนักงานคณะกรรมการการอาชีวศึกษา 1 แห่ง สังกัดกระทรวงการอุดมศึกษา วิทยาศาสตร์ วิจัยและนวัตกรรม (โรงเรียนสาธิต) 4 แห่ง สังกัดสำนักงานพระพุทธศาสนาแห่งชาติ(โรงเรียนพระปริยัติธรรมแผนกสามัญ) 49 แห่ง สังกัดกระทรวงการท่องเที่ยวและกีฬา (โรงเรียนกีฬา) 2 แห่ง สังกัดกรมส่งเสริมการปกครองท้องถิ่น กระทรวงมหาดไทย (โรงเรียนเทศบาล) 1,216 แห่ง สังกัดกองบัญชาการตำรวจตระเวนชายแดน สำนักงานตำรวจแห่งชาติ 32 แห่ง และสังกัดกรมกิจการเด็กและเยาวชน กระทรวงการพัฒนาสังคมและความมั่นคงของมนุษย์ 25 แห่ง การจัดการศึกษาอาชีวศึกษา จำนวน 38 แห่ง ประกอบด้วย สังกัดสำนักงานคณะกรรมการส่งเสริมการศึกษาเอกชน 10 แห่ง และสังกัดสำนักงานคณะกรรมการการอาชีวศึกษา 27 แห่ง สำหรับการจัดการศึกษาอุดมศึกษา จำนวน 22 แห่ง ประกอบด้วยสังกัดกระทรวงการอุดมศึกษา วิทยาศาสตร์ วิจัยและนวัตกรรม 17 แห่ง สังกัดกระทรวงการท่องเที่ยวและกีฬา 2 แห่ง สังกัดสถาบันบัณฑิตพัฒนศิลป์ กระทรวงวัฒนธรรม 1 แห่ง และสังกัดสถาบันพระบรมราชชนกกระทรวงสาธารณสุข (วิทยาลัยพยาบาล) 2 แห่ง

ที่	สังกัด	ประเภทการจัดการศึกษา			
		ขั้นพื้นฐาน (แห่ง)	อาชีวศึกษา (แห่ง)	อุดมศึกษา (แห่ง)	รวม (แห่ง)
	กระทรวงศึกษาธิการ	1,282	18	–	1,300
1.	สำนักงานคณะกรรมการการศึกษาขั้นพื้นฐาน	849	–	–	849
	1.1 สำนักงานเขตพื้นที่การศึกษาประถมศึกษา	671	–	–	671
	1.2 สำนักงานเขตพื้นที่การศึกษามัธยมศึกษา	34	–	–	34
	1.3 สำนักบริหารงานการศึกษาพิเศษ	9	–	–	9
	1.4 โฮมส쿨	135	–	–	135
2.	สำนักงานคณะกรรมการส่งเสริมการศึกษาเอกชน	433	10	–	443
	2.1 ในระบบ	128	10	–	138
	2.2 นอกกระบบ	283	–	–	283
	2.3 โรงเรียนนานาชาติ	22	–	–	22
3.	สำนักงานคณะกรรมการการอาชีวศึกษา	–	8	–	8
	กระทรวงอื่น ๆ	751	–	12	763
4.	กระทรวงการอุดมศึกษา วิทยาศาสตร์ วิจัยและนวัตกรรม	3	–	9	12
5.	สำนักงานพระพุทธศาสนาแห่งชาติ	28	–	–	28
6.	กระทรวงการท่องเที่ยวและกีฬา	1	–	1	2
7.	กรมส่งเสริมการปกครองท้องถิ่น กระทรวงมหาดไทย	703	–	–	703
8.	กองบัญชาการตำรวจตระเวนชายแดน สำนักงานตำรวจแห่งชาติ	16	–	–	16
9.	สถาบันบัณฑิตพัฒนศิลป์ กระทรวงวัฒนธรรม	–	–	1	1
10.	สถาบันพระบรมราชชนก กระทรวงสาธารณสุข	–	–	1	1
11.	กรมกิจการเด็กและเยาวชน กระทรวงการพัฒนาสังคมและความมั่นคงของมนุษย์	–	–	–	–
รวมทั้งสิ้น		2,033	18	12	2,063

ตาราง สถานศึกษาสังกัดกระทรวงศึกษาธิการและกระทรวงอื่น ๆ เขตตรวจราชการที่ 15 ปีการศึกษา 2563

จำแนกตามระดับการจัดการศึกษาและสังกัด จังหวัดเชียงใหม่

สถานศึกษาสังกัดกระทรวงศึกษาธิการและกระทรวงอื่น ๆ จังหวัดเชียงใหม่ปีการศึกษา 2563 จำแนกตามระดับการจัดการศึกษาและสังกัด ได้ดังนี้ สถานศึกษาที่จัดการศึกษาขั้นพื้นฐาน 20 (ประเภทสามัญศึกษา) จำนวน 2,033 แห่ง ประกอบด้วย สังกัดสำนักงานคณะกรรมการการศึกษาขั้นพื้นฐาน 849 แห่ง สังกัดสำนักงานคณะกรรมการส่งเสริมการศึกษาเอกชน 433 แห่ง สังกัดกระทรวงการอุดมศึกษา วิทยาศาสตร์ วิจัยและนวัตกรรม 3 แห่ง สังกัดสำนักงานพระพุทธศาสนาแห่งชาติ (โรงเรียนพระปริยัติธรรมแผนกสามัญ) 28 แห่ง สังกัดกระทรวงการท่องเที่ยวและกีฬา 1 แห่ง สังกัดองค์กรปกครองส่วนท้องถิ่น (โรงเรียนเทศบาล) 703 แห่ง และสังกัดกองบัญชาการตำรวจตระเวนชายแดน สำนักงานตำรวจแห่งชาติ (โรงเรียน ตชด.) 16 แห่ง การจัดการศึกษาอาชีวศึกษา จำนวน 18 แห่ง ประกอบด้วย สังกัดสำนักงานคณะกรรมการส่งเสริมการศึกษาเอกชน 10 แห่ง และสังกัดสำนักงานคณะกรรมการการอาชีวศึกษา 8 แห่งสำหรับการจัดการศึกษาอุดมศึกษา จำนวน 12 แห่ง ประกอบด้วย สังกัดกระทรวงการอุดมศึกษา วิทยาศาสตร์ วิจัยและนวัตกรรม 9 แห่ง

สังกัดกระทรวงการท่องเที่ยวและกีฬา 1 แห่ง สังกัดสถาบันบัณฑิตพัฒนศิลป์กระทรวงวัฒนธรรม 1 แห่ง และสังกัดสำนักงานปลัดกระทรวงสาธารณสุข 1 แห่ง

ที่	สังกัด	ประเภทการจัดการศึกษา			
		ขั้นพื้นฐาน (แห่ง)	อาชีวศึกษา (แห่ง)	อุดมศึกษา (แห่ง)	รวม (แห่ง)
	กระทรวงศึกษาธิการ	326	2	–	328
1.	สำนักงานคณะกรรมการการศึกษาขั้นพื้นฐาน	320	–	–	320
	1.1 สำนักงานเขตพื้นที่การศึกษาประถมศึกษา	308	–	–	308
	1.2 สำนักงานเขตพื้นที่การศึกษามัธยมศึกษา	8	–	–	8
	1.3 สำนักบริหารงานการศึกษาพิเศษ	4	–	–	4
	1.4 โฮมสคูล	–	–	–	–
2.	สำนักงานคณะกรรมการส่งเสริมการศึกษาเอกชน	6	–	–	6
	2.1 ในระบบ	6	–	–	6
	2.2 นอกบบ	–	–	–	–
	2.3 โรงเรียนนานาชาติ	–	–	–	–
3.	สำนักงานคณะกรรมการการอาชีวศึกษา	–	2	–	2
	กระทรวงอื่น ๆ		198	–	–
4.	กระทรวงการอุดมศึกษา วิทยาศาสตร์ วิจัยและนวัตกรรม	–	–	–	–
5.	สำนักงานพระพุทธศาสนาแห่งชาติ	2	–	–	2
6.	กระทรวงการท่องเที่ยวและกีฬา	–	–	–	–
7.	กรมส่งเสริมการปกครองท้องถิ่น กระทรวงมหาดไทย	180	–	–	180
8.	กองบัญชาการตำรวจตระเวนชายแดน สำนักงานตำรวจแห่งชาติ	16	–	–	16
9.	สถาบันบัณฑิตพัฒนศิลป์ กระทรวงวัฒนธรรม	–	–	–	–
10.	สถาบันพระบรมราชชนก กระทรวงสาธารณสุข	–	–	–	–
11.	กรมกิจการเด็กและเยาวชน กระทรวงการพัฒนาสังคมและความมั่นคงของมนุษย์	–	–	–	–
รวมทั้งสิ้น			524	2	–

ตาราง สถานศึกษาสังกัดกระทรวงศึกษาธิการและกระทรวงอื่น ๆ เขตตรวจราชการที่ 15 ปีการศึกษา 2563

จำแนกตามระดับการจัดการศึกษาและสังกัด จังหวัดแม่ฮ่องสอน

สถานศึกษาที่จัดการศึกษาขั้นพื้นฐาน (ประเภทสามัญศึกษา) จ ำนวน 524 แห่งประกอบด้วยสังกัดสำนักงานคณะกรรมการการศึกษาขั้นพื้นฐาน 320 แห่ง สังกัดสำนักงานคณะกรรมการส่งเสริมการศึกษาเอกชน 6 แห่ง สังกัดสำนักงานพระพุทธศาสนาแห่งชาติ 2 แห่ง สังกัดกรมส่งเสริมการปกครองท้องถิ่น กระทรวงมหาดไทย (โรงเรียนเทศบาล) 180 แห่ง และสังกัดกองบัญชาการตำรวจตระเวนชายแดน สำนักงานตำรวจแห่งชาติ (โรงเรียน ตชด.) 16 แห่ง สำหรับการจัดการศึกษาอาชีวศึกษา จ ำนวน 2 แห่ง

ที่	สังกัด	ประเภทการจัดการศึกษา			
		ขั้นพื้นฐาน (แห่ง)	อาชีวศึกษา (แห่ง)	อุดมศึกษา (แห่ง)	รวม (แห่ง)
	กระทรวงศึกษาธิการ	476	10	–	486
1.	สำนักงานคณะกรรมการการศึกษาขั้นพื้นฐาน	391	–	–	391
	1.1 สำนักงานเขตพื้นที่การศึกษาประถมศึกษา	357	–	–	357
	1.2 สำนักงานเขตพื้นที่การศึกษามัธยมศึกษา	30	–	–	30
	1.3 สำนักบริหารงานการศึกษาพิเศษ	2	–	–	2
	1.4 โฮมสคูล	2	–	–	2
2.	สำนักงานคณะกรรมการส่งเสริมการศึกษาเอกชน	85	–	–	85
	2.1 ในระบบ	29	–	–	29
	2.2 นอกกระบบ	56	–	–	56
	2.3 โรงเรียนนานาชาติ	–	–	–	–
3.	สำนักงานคณะกรรมการการอาชีวศึกษา	–	10	–	10
	กระทรวงอื่น ๆ		267	–	9
4.	กระทรวงการอุดมศึกษา วิทยาศาสตร์ วิจัยและนวัตกรรม	2	–	7	9
5.	สำนักงานพระพุทธศาสนาแห่งชาติ	9	–	–	9
6.	กระทรวงการท่องเที่ยวและกีฬา	1	–	1	2
7.	กรมส่งเสริมการปกครองท้องถิ่น กระทรวงมหาดไทย	230	–	–	230
8.	กองบัญชาการตำรวจตระเวนชายแดน สำนักงานตำรวจแห่งชาติ	–	–	–	–
9.	สถาบันบัณฑิตพัฒนศิลป์ กระทรวงวัฒนธรรม	–	–	–	–
10.	สถาบันพระบรมราชชนก กระทรวงสาธารณสุข	–	–	1	1
11.	กรมกิจการเด็กและเยาวชน กระทรวงการพัฒนาสังคมและความมั่นคงของมนุษย์	25	–	–	25
รวมทั้งสิ้น		743	10	9	762

ตาราง สถานศึกษาสังกัดกระทรวงศึกษาธิการและกระทรวงอื่น ๆ เขตตรวจราชการที่ 15 ปีการศึกษา 2563

จำแนกตามระดับการจัดการศึกษาและสังกัด จังหวัดลำปาง

สถานศึกษาที่จัดการศึกษาขั้นพื้นฐาน (ประเภทสามัญศึกษา) จำนวน 743 แห่งประกอบด้วยสังกัดสำนักงานคณะกรรมการการศึกษาขั้นพื้นฐาน 391 แห่ง สังกัดสำนักงานคณะกรรมการส่งเสริมการศึกษาเอกชน 85 แห่ง สังกัดกระทรวงการอุดมศึกษา วิทยาศาสตร์ วิจัยและนวัตกรรม (โรงเรียนสาธิต) 2 แห่ง สังกัดสำนักงานพระพุทธศาสนาแห่งชาติ (โรงเรียนพระปริยัติธรรมแผนกสามัญ) 9 แห่ง สังกัดกระทรวงการท่องเที่ยวและกีฬา (โรงเรียนกีฬา) 1 แห่ง สังกัดองค์กรปกครองส่วนท้องถิ่น (โรงเรียนเทศบาล) 230 แห่ง และสังกัดกรมกิจการเด็กและเยาวชน กระทรวงการพัฒนาสังคมและความมั่นคงของมนุษย์ 25 แห่ง การจัดการศึกษาอาชีวศึกษา จำนวน 10 แห่ง ประกอบด้วย สังกัดสำนักงานคณะกรรมการการอาชีวศึกษา 10 แห่ง สำหรับการจัดการศึกษาอุดมศึกษา จำนวน 9 แห่ง ประกอบด้วย สังกัดกระทรวงการอุดมศึกษา วิทยาศาสตร์ วิจัยและนวัตกรรม 7 แห่ง สังกัดกระทรวงการท่องเที่ยวและกีฬา (มหาวิทยาลัยการกีฬาแห่งชาติ) 1 แห่ง และสังกัดสถาบันพระบรมราชชนก กระทรวงสาธารณสุข (วิทยาลัยพยาบาล) 1 แห่ง

ที่	สังกัด	ประเภทการจัดการศึกษา			
		ขั้นพื้นฐาน (แห่ง)	อาชีวศึกษา (แห่ง)	อุดมศึกษา (แห่ง)	รวม (แห่ง)
	กระทรวงศึกษาธิการ	225	7	–	232
1.	สำนักงานคณะกรรมการการศึกษาขั้นพื้นฐาน	192	–	–	192
	1.1 สำนักงานเขตพื้นที่การศึกษาประถมศึกษา	171	–	–	171
	1.2 สำนักงานเขตพื้นที่การศึกษามัธยมศึกษา	15	–	–	15
	1.3 สำนักบริหารงานการศึกษาพิเศษ	2	–	–	2
	1.4 โฮมสคูล	4	–	–	4
2.	สำนักงานคณะกรรมการส่งเสริมการศึกษาเอกชน	32	–	–	32
	2.1 ในระบบ	24	–	–	24
	2.2 นอกกรอบ	8	–	–	8
	2.3 โรงเรียนนานาชาติ	–	–	–	–
3.	สำนักงานคณะกรรมการการอาชีวศึกษา	1	7	–	8
	กระทรวงอื่น ๆ	113	1	1	115
4.	กระทรวงการอุดมศึกษา วิทยาศาสตร์ วิจัยและนวัตกรรม	–	–	1	1
5.	สำนักงานพระพุทธศาสนาแห่งชาติ	10	–	–	10
6.	กระทรวงการท่องเที่ยวและกีฬา	–	–	–	–
7.	กรมส่งเสริมการปกครองท้องถิ่น กระทรวงมหาดไทย	103	1	–	104
8.	กองบัญชาการตำรวจตระเวนชายแดน สำนักงานตำรวจแห่งชาติ	–	–	–	–
9.	สถาบันบัณฑิตพัฒนศิลป์ กระทรวงวัฒนธรรม	–	–	–	–
10.	สถาบันพระบรมราชชนก กระทรวงสาธารณสุข	–	–	–	–
11.	กรมกิจการเด็กและเยาวชน กระทรวงการพัฒนาสังคมและความมั่นคงของมนุษย์	–	–	–	–
รวมทั้งสิ้น		338	8	1	347

ตาราง สถานศึกษาสังกัดกระทรวงศึกษาธิการและกระทรวงอื่น ๆ เขตตรวจราชการที่ 15 ปีการศึกษา 2563
จำแนกตามระดับการจัดการศึกษาและสังกัด จังหวัดลำพูน

สถานศึกษาที่จัดการศึกษาขั้นพื้นฐาน (ประเภทสามัญศึกษา) จำนวน 338 แห่ง ประกอบด้วยสังกัดสำนักงานคณะกรรมการการศึกษาขั้นพื้นฐาน 192 แห่ง สังกัดสำนักงานคณะกรรมการส่งเสริมการศึกษาเอกชน 32 แห่ง สังกัดสำนักงานคณะกรรมการการอาชีวศึกษา 1 แห่ง สังกัดสำนักงานพระพุทธศาสนาแห่งชาติ (โรงเรียนพระปริยัติธรรมแผนกสามัญ) 10 แห่ง และสังกัดกรมส่งเสริมการปกครองท้องถิ่น กระทรวงมหาดไทย (โรงเรียนเทศบาล) 103 แห่ง การจัดการศึกษาอาชีวศึกษา จำนวน 8 แห่ง ประกอบด้วยสังกัดสำนักงานคณะกรรมการการอาชีวศึกษา 7 แห่ง และสังกัดกรมส่งเสริมการปกครองท้องถิ่น กระทรวงมหาดไทย 1 แห่ง สำหรับการจัดการศึกษาอุดมศึกษา จำนวน 1 แห่ง

3.3.2 ข้อมูลห้องเรียน

ปีการศึกษา 2563 เขตตรวจราชการที่ 15 มีจำนวนห้องเรียนในสถานศึกษาทั้งในสังกัดกระทรวงศึกษาธิการและสังกัดกระทรวงอื่นๆ รวมทั้งสิ้น 25,982 ห้อง จำแนกเป็น สังกัดกระทรวงศึกษาธิการ จำนวน 22,545 ห้อง และกระทรวงอื่นๆ จำนวน 3,437 ห้อง เมื่อจำแนกตามระดับการศึกษา ปรากฏว่าเป็นห้องเรียนในสถานศึกษาที่จัดการศึกษาขั้นพื้นฐาน (ประเภทสามัญศึกษา) ได้แก่ ระดับก่อนประถมศึกษา 6,360 ห้อง ระดับประถมศึกษา 12,246 ห้อง ระดับมัธยมศึกษาตอนต้น 3,759 ห้อง ระดับมัธยมศึกษาตอนปลาย 2,013 ห้อง การจัดการศึกษาอาชีวศึกษา จำนวน 1,408 ห้อง และการจัดการศึกษาอุดมศึกษา จำนวน 214 ห้อง เมื่อพิจารณาห้องเรียนตามสังกัดและประเภทการจัดการศึกษา รายละเอียดตามตารางต่อไปนี้

ที่	สังกัด	ประเภทการจัดการศึกษา						รวม (ห้อง)
		ขั้นพื้นฐาน				อาชีว ศึกษา	อุดม ศึกษา	
		ก่อน ประถม	ประถม	ม.ต้น	ม.ปลาย			
	กระทรวงศึกษาธิการ	5,568	12,477	3,814	2,087	1,712	11	25,669
1.	สำนักงานคณะกรรมการการศึกษาขั้น พื้นฐาน	3,313	10,133	2,825	1,403	17	–	17,691
2.	สำนักงานคณะกรรมการส่งเสริม การศึกษาเอกชน	1,209	1,330	558	380	331	–	3,808
	2.1 ในระบบ	782	1,014	429	304	331	–	2,860
	2.2 นอกบบ	–	–	–	–	–	–	–
	2.3 โรงเรียนนานาชาติ	264	–	–	–	–	–	264
3.	สำนักงานคณะกรรมการการอาชีวศึกษา	–	–	2	–	1,033	11	1,046
กระทรวงอื่น ๆ		1,866	783	374	230	27	203	3,483
4.	กระทรวงการอุดมศึกษา วิทยาศาสตร์ วิจัยและนวัตกรรม	19	26	18	24	15	128	230
5.	สำนักงานพระพุทธศาสนาแห่งชาติ	–	–	198	163	–	–	361
6.	กระทรวงการท่องเที่ยวและกีฬา	–	–	6	3	–	71	80
7.	กรมส่งเสริมการปกครองท้องถิ่น กระทรวงมหาดไทย	1,752	569	143	31	12	–	2,507
8.	กองบัญชาการตำรวจตระเวนชายแดน สำนักงานตำรวจแห่งชาติ	67	188	–	–	–	–	255
9.	สถาบันบัณฑิตพัฒนศิลป์ กระทรวง วัฒนธรรม	–	–	9	9	–	–	18
10.	สถาบันพระบรมราชชนก กระทรวง สาธารณสุข	–	–	–	–	–	4	4
11.	กรมกิจการเด็กและเยาวชน กระทรวง การพัฒนาสังคมและความมั่นคงของ มนุษย์	28	–	–	–	–	–	28
รวมทั้งสิ้น		7,434	13,260	4,188	2,317	1,739	214	29,152

ตาราง จำนวนห้องเรียนสังกัดกระทรวงศึกษาธิการและกระทรวงอื่น ๆ เขตตรวจ ราชการที่ 15 ปีการศึกษา 2563
จำแนกตามสังกัดและประเภทการจัดการศึกษา

ห้องเรียนในสถานศึกษาที่จัดการศึกษาขั้นพื้นฐาน (ประเภทสามัญศึกษา) ประกอบด้วย สังกัดสำนักงานคณะกรรมการการศึกษาขั้นพื้นฐาน ได้แก่ ระดับก่อนประถมศึกษา 3,313 ห้อง ระดับประถมศึกษา 10,133 ห้อง ระดับมัธยมศึกษาตอนต้น 2,825 ห้อง และระดับมัธยมศึกษาตอนปลาย 1,403 ห้อง สังกัดสำนักงานคณะกรรมการส่งเสริมการศึกษาเอกชน ได้แก่ ระดับก่อนประถมศึกษา 1,209 ห้อง ระดับประถมศึกษา 1,330 ห้อง ระดับมัธยมศึกษาตอนต้น 558 ห้อง และระดับมัธยมศึกษาตอนปลาย 380 ห้อง สังกัดสำนักงานคณะกรรมการการอาชีวศึกษา ได้แก่ ระดับมัธยมศึกษาตอนต้น 2 ห้อง สังกัดกระทรวงการอุดมศึกษา วิทยาศาสตร์ วิจัยและนวัตกรรม ได้แก่ ระดับก่อนประถมศึกษา 19 ห้อง ระดับประถมศึกษา 26 ห้อง ระดับมัธยมศึกษาตอนต้น 18 ห้อง และระดับมัธยมศึกษาตอนปลาย 24 ห้อง สังกัดสำนักงานพระพุทธศาสนาแห่งชาติ ได้แก่ ระดับมัธยมศึกษาตอนต้น 198 ห้อง และระดับมัธยมศึกษาตอนปลาย 163 ห้อง สังกัดกรมส่งเสริมการปกครองท้องถิ่น กระทรวงมหาดไทย ได้แก่ ระดับก่อนประถมศึกษา 1,752 ห้อง ระดับประถมศึกษา 569 ห้อง ระดับมัธยมศึกษาตอนต้น 143 ห้อง และระดับมัธยมศึกษาตอนปลาย 31 ห้อง สังกัดกองบัญชาการตำรวจตระเวนชายแดน สำนักงานตำรวจแห่งชาติ ได้แก่ ระดับก่อนประถมศึกษา 67 ห้อง และระดับประถมศึกษา 188 ห้อง และสังกัดกรมกิจการเด็กและเยาวชน กระทรวงการพัฒนาสังคมและความมั่นคงของมนุษย์ ได้แก่ ระดับก่อนประถมศึกษา 28 ห้อง การจัดการศึกษาระดับอาชีวศึกษา ประกอบด้วย สังกัดสำนักงานคณะกรรมการการศึกษาขั้นพื้นฐาน 17 ห้อง สังกัดสำนักงานคณะกรรมการการศึกษาเอกชน 331 ห้อง สังกัดสำนักงานคณะกรรมการการอาชีวศึกษา 1,033 ห้อง สังกัดกระทรวงการอุดมศึกษา วิทยาศาสตร์ วิจัยและนวัตกรรม 15 ห้อง และสังกัดกรมส่งเสริมการปกครองท้องถิ่น กระทรวงมหาดไทย 12 ห้อง สำหรับการจัดการศึกษาระดับอุดมศึกษา ประกอบด้วย สังกัดสำนักงานคณะกรรมการการอาชีวศึกษา 11 ห้อง สังกัดกระทรวงการอุดมศึกษา วิทยาศาสตร์ วิจัยและนวัตกรรม 128 ห้อง สังกัดกระทรวงการท่องเที่ยว และกีฬา 71 ห้อง และสังกัดสถาบันพระบรมราชชนก กระทรวงสาธารณสุข 4 ห้อง

ที่	สังกัด	ประเภทการจัดการศึกษา						รวม
		ขั้นพื้นฐาน				อาชีวศึกษา	อุดมศึกษา	
		ก่อน ประถม	ประถม	ม.ต้น	ม.ปลาย			
	กระทรวงศึกษาธิการ	2,374	5,805	1,878	990	847	–	11,894
1.	สำนักงานคณะกรรมการการศึกษาขั้นพื้นฐาน	1,488	5,003	1,498	707	8	–	8,704
2.	สำนักงานคณะกรรมการส่งเสริมการศึกษาเอกชน	886	802	380	283	331	–	2,682
	2.1 ในระบบ	622	802	380	283	331	–	2,418
	2.2 นอกกรอบ	–	–	–	–	–	–	–
	2.3 โรงเรียนนานาชาติ	264	–	–	–	–	–	264
3.	สำนักงานคณะกรรมการการอาชีวศึกษา	–	–	–	–	508	–	508
กระทรวงอื่น ๆ		931	399	227	157	–	56	1,770
4.	กระทรวงการอุดมศึกษา วิทยาศาสตร์ วิจัยและนวัตกรรม	6	16	18	24	–	–	64
5.	สำนักงานพระพุทธศาสนาแห่งชาติ	–	–	123	104	–	–	227
6.	กระทรวงการท่องเที่ยวและกีฬา	–	–	6	3	–	56	65
7.	กรมส่งเสริมการปกครองท้องถิ่น กระทรวงมหาดไทย	897	288	71	17	–	–	1,273
8.	กองบัญชาการตำรวจตระเวนชายแดน สำนักงานตำรวจแห่งชาติ	28	95	–	–	–	–	123
9.	สถาบันบัณฑิตพัฒนศิลป์ กระทรวงวัฒนธรรม	–	–	9	9	–	–	18
10.	สถาบันพระบรมราชชนก กระทรวงสาธารณสุข	–	–	–	–	–	–	–
11.	กรมกิจการเด็กและเยาวชน กระทรวงการพัฒนาสังคมและความมั่นคงของมนุษย์	–	–	–	–	–	–	–
รวมทั้งสิ้น		3,305	6,204	2,105	1,147	847	56	13,664

ตาราง จำนวนห้องเรียนสังกัดกระทรวงศึกษาธิการและกระทรวงอื่นๆ เขตตรวจราชการที่ 15 ปีการศึกษา 2563

จำแนกตามสังกัดและประเภทการจัดการศึกษา จังหวัดเชียงใหม่

ห้องเรียนในสถานศึกษาที่จัดการศึกษาขั้นพื้นฐาน (ประเภทสามัญศึกษา) ประกอบด้วย สังกัดสำนักงานคณะกรรมการการศึกษาขั้นพื้นฐาน ได้แก่ ระดับก่อนประถมศึกษา 1,488 ห้อง ระดับประถมศึกษา 5,003 ห้อง ระดับมัธยมศึกษาตอนต้น 1,498 ห้อง และระดับมัธยมศึกษาตอนปลาย 707 ห้อง สังกัดสำนักงานคณะกรรมการส่งเสริมการศึกษาเอกชน ได้แก่ ระดับก่อนประถมศึกษา 886 ห้อง ระดับประถมศึกษา 802ห้อง และระดับมัธยมศึกษาตอนต้น 380 ห้อง และระดับมัธยมศึกษาตอนปลาย 283 ห้อง สังกัดกระทรวงการอุดมศึกษา วิทยาศาสตร์ วิจัยและนวัตกรรม ได้แก่ ระดับก่อนประถมศึกษา 6 ห้อง ระดับประถมศึกษา 16 ห้อง และระดับมัธยมศึกษาตอนต้น 18 ห้อง และระดับมัธยมศึกษาตอนปลาย 24 ห้อง สังกัดสำนักงานพระพุทธศาสนาแห่งชาติ ได้แก่ ระดับมัธยมศึกษาตอนต้น 123 ห้อง และระดับมัธยมศึกษาตอนปลาย 104 ห้อง สังกัดกระทรวงการท่องเที่ยวและกีฬา ได้แก่ ระดับมัธยมศึกษาตอนต้น 6 ห้อง และระดับมัธยมศึกษาตอนปลาย 3 ห้อง สังกัดกรมส่งเสริมการปกครองท้องถิ่น กระทรวงมหาดไทย ได้แก่ ระดับก่อนประถมศึกษา 897 ห้อง ระดับประถมศึกษา 288 ห้อง ระดับมัธยมศึกษาตอนต้น 71 ห้อง

และระดับมัธยมศึกษาตอนปลาย 17 ห้อง สังกัดกองบัญชาการตำรวจตระเวนชายแดน สำนักงานตำรวจแห่งชาติ ได้แก่ ระดับก่อนประถมศึกษา 28 ห้อง และระดับประถมศึกษา 95 ห้อง และสังกัดสถาบันบัณฑิตพัฒนศิลป์ กระทรวงวัฒนธรรม ได้แก่ระดับมัธยมศึกษาตอนต้น 9 ห้อง และระดับมัธยมศึกษาตอนปลาย 9 ห้อง การจัดการศึกษาอาชีวศึกษาประกอบไปด้วย สำนักงานคณะกรรมการการศึกษาขั้นพื้นฐาน 8 ห้อง สังกัดสำนักงานคณะกรรมการส่งเสริมการศึกษาเอกชน 331 ห้อง และสังกัดสำนักงานคณะกรรมการการอาชีวศึกษา 508 ห้อง สำหรับการจัดการศึกษาอุดมศึกษา จำนวน 56 ห้อง ซึ่งเป็นห้องเรียนสังกัดกระทรวงการท่องเที่ยวและกีฬา

ที่	สังกัด	ประเภทการจัดการศึกษา						รวม
		ขั้นพื้นฐาน				อาชีวศึกษา	อุดมศึกษา	
		ก่อนประถม	ประถม	ม.ต้น	ม.ปลาย			
	กระทรวงศึกษาธิการ	793	2,134	449	177	68	–	3,621
1.	สำนักงานคณะกรรมการการศึกษาขั้นพื้นฐาน	764	2,092	443	177	–	–	3,476
2.	สำนักงานคณะกรรมการส่งเสริมการศึกษาเอกชน	29	42	6	–	–	–	77
	2.1 ในระบบ	–	–	–	–	68	–	68
	2.2 นอกกระบบ	242	132	24	16	–	–	414
	2.3 โรงเรียนนานาชาติ	–	–	–	–	–	–	–
3.	สำนักงานคณะกรรมการการอาชีวศึกษา	–	–	10	8	–	–	18
กระทรวงอื่น ๆ		931	–	–	–	–	–	–
4.	กระทรวงการอุดมศึกษา วิทยาศาสตร์ วิจัยและนวัตกรรม	203	39	14	8	–	–	264
5.	สำนักงานพระพุทธศาสนาแห่งชาติ	39	93	–	–	–	–	132
6.	กระทรวงการท่องเที่ยวและกีฬา	793	2,134	449	177	68	–	3,621
7.	กรมส่งเสริมการปกครองท้องถิ่น กระทรวงมหาดไทย	764	2,092	443	177	–	–	3,476
8.	กองบัญชาการตำรวจตระเวนชายแดน สำนักงานตำรวจแห่งชาติ	29	42	6	–	–	–	77
9.	สถาบันบัณฑิตพัฒนศิลป์ กระทรวงวัฒนธรรม	–	–	–	–	–	–	–
10.	สถาบันพระบรมราชชนก กระทรวงสาธารณสุข	–	–	–	–	–	–	–
11.	กรมกิจการเด็กและเยาวชน กระทรวงการพัฒนาสังคมและความมั่นคงของมนุษย์	–	–	–	–	–	–	–
รวมทั้งสิ้น		1,035	2,266	473	193	68	–	4,035

ตาราง จำนวนห้องเรียนสังกัดกระทรวงศึกษาธิการและกระทรวงอื่น ๆ เขตตรวจราชการที่ 15 ปีการศึกษา 2563

จำแนกตามสังกัดและประเภทการจัดการศึกษา จังหวัดแม่ฮ่องสอน

ห้องเรียนในสถานศึกษาที่จัดการศึกษาขั้นพื้นฐาน (ประเภทสามัญศึกษา) ประกอบด้วย สังกัดสำนักงานคณะกรรมการการศึกษาขั้นพื้นฐาน ได้แก่ ระดับก่อนประถมศึกษา 764 ห้อง ระดับประถมศึกษา 2,092 ห้อง ระดับมัธยมศึกษาตอนต้น 443 ห้อง และระดับมัธยมศึกษาตอนปลาย 177 ห้อง สังกัดสำนักงาน

คณะกรรมการส่งเสริมการศึกษาเอกชน ได้แก่ ระดับก่อนประถมศึกษา 29 ห้อง ระดับประถมศึกษา 42 ห้อง และระดับมัธยมศึกษาตอนต้น 6 ห้อง สังกัดสำนักงานพระพุทธศาสนาแห่งชาติ ได้แก่ ระดับมัธยมศึกษาตอนต้น 10 ห้อง และระดับมัธยมศึกษาตอนปลาย 8 ห้อง สังกัดกรมส่งเสริมการปกครองท้องถิ่น กระทรวงมหาดไทย ได้แก่ ระดับก่อนประถมศึกษา 203 ห้อง ระดับประถมศึกษา 39 ห้อง ระดับมัธยมศึกษาตอนต้น 14 ห้อง และระดับมัธยมศึกษาตอนปลาย 8 ห้อง สังกัดกองบัญชาการตำรวจตระเวนชายแดน สำนักงานตำรวจแห่งชาติ ได้แก่ ระดับก่อนประถมศึกษา 39 ห้อง และระดับประถมศึกษา 93 ห้อง สำหรับการจัดการศึกษาอาชีวศึกษา จำนวน 68 ห้อง ซึ่งสังกัดสำนักงานคณะกรรมการการอาชีวศึกษา

ที่	สังกัด	ประเภทการจัดการศึกษา						รวม
		ขั้นพื้นฐาน				อาชีวศึกษา	อุดมศึกษา	
		ก่อนประถม	ประถม	ม.ต้น	ม.ปลาย			
	กระทรวงศึกษาธิการ	785	2,215	666	398	147	3	4,214
1.	สำนักงานคณะกรรมการการศึกษาขั้นพื้นฐาน	651	1,941	543	322	7	–	3,464
2.	สำนักงานคณะกรรมการส่งเสริมการศึกษาเอกชน	134	274	123	76	–	–	607
	2.1 ในระบบ	–	–	–	–	140	3	143
	2.2 นอกบบ	785	2,215	666	398	147	3	4,214
	2.3 โรงเรียนนานาชาติ	651	1,941	543	322	7	–	3,464
3.	สำนักงานคณะกรรมการการอาชีวศึกษา	134	274	123	76	–	–	607
กระทรวงอื่น ๆ		367	130	61	27	15	105	705
4.	กระทรวงการอุดมศึกษา วิทยาศาสตร์ วิจัยและนวัตกรรม	13	10	–	–	15	86	124
5.	สำนักงานพระพุทธศาสนาแห่งชาติ	–	–	27	27	–	–	54
6.	กระทรวงการท่องเที่ยวและกีฬา	–	–	–	–	–	15	15
7.	กรมส่งเสริมการปกครองท้องถิ่น กระทรวงมหาดไทย	326	120	34	–	–	–	480
8.	กองบัญชาการตำรวจตระเวนชายแดน สำนักงานตำรวจแห่งชาติ	–	–	–	–	–	–	–
9.	สถาบันบัณฑิตพัฒนศิลป์ กระทรวงวัฒนธรรม	–	–	–	–	–	–	–
10.	สถาบันพระบรมราชชนก กระทรวงสาธารณสุข	–	–	–	–	–	4	4
11.	กรมกิจการเด็กและเยาวชน กระทรวงการพัฒนาสังคมและความมั่นคงของมนุษย์	28	–	–	–	–	–	28
รวมทั้งสิ้น		1,152	2,345	727	425	162	108	4,919

ตาราง จำนวนห้องเรียนสังกัดกระทรวงศึกษาธิการและกระทรวงอื่นๆ เขตตรวจราชการที่ 15 ปีการศึกษา 2563

จำแนกตามสังกัดและประเภทการจัดการศึกษา จังหวัดลำปาง

ห้องเรียนในสถานศึกษาที่จัดการศึกษาขั้นพื้นฐาน (ประเภทสามัญศึกษา) ประกอบด้วย สังกัดสำนักงานคณะกรรมการการศึกษาขั้นพื้นฐาน ได้แก่ ระดับก่อนประถมศึกษา 651 ห้อง ระดับประถมศึกษา 1,941 ห้อง ระดับมัธยมศึกษาตอนต้น 543 ห้อง และระดับมัธยมศึกษาตอนปลาย 322 ห้อง สังกัดสำนักงาน

คณะกรรมการส่งเสริมการศึกษาเอกชน ได้แก่ ระดับก่อนประถมศึกษา 134 ห้อง ระดับประถมศึกษา 274 ห้อง ระดับมัธยมศึกษาตอนต้น 123 ห้อง และระดับมัธยมศึกษาตอนปลาย 76 ห้อง สังกัดกระทรวงการอุดมศึกษา วิทยาศาสตร์ วิจัยและนวัตกรรม ได้แก่ ระดับก่อนประถมศึกษา 13 ห้อง และระดับประถมศึกษา 10 ห้อง สังกัดสำนักงานพระพุทธศาสนาแห่งชาติ ได้แก่ ระดับมัธยมศึกษาตอนต้น 27 ห้อง และระดับมัธยมศึกษาตอนปลาย 27 ห้อง สังกัดกรมส่งเสริมการปกครองท้องถิ่น กระทรวงมหาดไทย ได้แก่ ระดับก่อนประถมศึกษา 326 ห้อง ระดับประถมศึกษา 120 ห้อง และระดับมัธยมศึกษาตอนต้น 34 ห้อง การจัดการศึกษาอาชีวศึกษา ประกอบด้วย สังกัดสำนักงานคณะกรรมการการศึกษาขั้นพื้นฐาน 7 ห้อง สังกัดสำนักงานคณะกรรมการการอาชีวศึกษา 140 ห้อง และสังกัดกระทรวงการอุดมศึกษา วิทยาศาสตร์ วิจัยและนวัตกรรม 15 ห้อง สำหรับการจัดการศึกษาอุดมศึกษา ประกอบด้วย สังกัดสำนักงานคณะกรรมการการอาชีวศึกษา 3 ห้อง สังกัดกระทรวงการอุดมศึกษา วิทยาศาสตร์ วิจัยและนวัตกรรม 86 ห้อง สังกัดกระทรวงการท่องเที่ยวและกีฬา 15 ห้อง และสังกัดสถาบันพระบรมราชชนก กระทรวงสาธารณสุข 8 ห้อง

ที่	สังกัด	ประเภทการจัดการศึกษา						รวม
		ขั้นพื้นฐาน				อาชีวศึกษา	อุดมศึกษา	
		ก่อน ประถม	ประถม	ม.ต้น	ม.ปลาย			
	กระทรวงศึกษาธิการ	570	1,309	392	218	319	–	2,816
1.	สำนักงานคณะกรรมการการศึกษาขั้นพื้นฐาน	410	1,097	341	197	2	–	2,047
2.	สำนักงานคณะกรรมการส่งเสริมการศึกษาเอกชน	160	212	49	21	–	–	442
3.	สำนักงานคณะกรรมการการอาชีวศึกษา	–	–	2	–	317	8	327
กระทรวงอื่น ๆ		326	122	62	30	12	42	594
4.	กระทรวงการอุดมศึกษา วิทยาศาสตร์ วิจัยและนวัตกรรม	–	–	–	–	–	42	42
5.	สำนักงานพระพุทธศาสนาแห่งชาติ	–	–	38	24	–	–	62
6.	กระทรวงการท่องเที่ยวและกีฬา	–	–	–	–	–	–	–
7.	กรมส่งเสริมการปกครองท้องถิ่น กระทรวงมหาดไทย	326	122	24	6	12	–	490
8.	กองบัญชาการตำรวจตระเวนชายแดน สำนักงานตำรวจแห่งชาติ	–	–	–	–	–	–	–
9.	สถาบันบัณฑิตพัฒนศิลป์ กระทรวงวัฒนธรรม	–	–	–	–	–	–	–
10.	สถาบันพระบรมราชชนก กระทรวงสาธารณสุข	–	–	–	–	–	–	–
11.	กรมกิจการเด็กและเยาวชน กระทรวงการพัฒนาสังคมและความมั่นคงของมนุษย์	–	–	–	–	–	–	–
รวมทั้งสิ้น		896	1,413	454	248	331	50	3,410

ตาราง จำนวนห้องเรียนสังกัดกระทรวงศึกษาธิการและกระทรวงอื่นๆ เขตตรวจราชการที่ 15 ปีการศึกษา 2563

จำแนกตามสังกัดและประเภทการจัดการศึกษา จังหวัดลำพูน

ห้องเรียนในสถานศึกษาที่จัดการศึกษาขั้นพื้นฐาน (ประเภทสามัญศึกษา) ประกอบด้วย สังกัดสำนักงานคณะกรรมการการศึกษาขั้นพื้นฐาน ได้แก่ ระดับก่อนประถมศึกษา 410 ห้อง ระดับประถมศึกษา 1,097 ห้อง ระดับมัธยมศึกษาตอนต้น 341 ห้อง และระดับมัธยมศึกษาตอนปลาย 197 ห้อง สังกัดสำนักงานคณะกรรมการส่งเสริมการศึกษาเอกชน ได้แก่ ระดับก่อนประถมศึกษา 160 ห้อง ระดับประถมศึกษา 212 ห้อง ระดับมัธยมศึกษาตอนต้น 49 ห้อง และระดับมัธยมศึกษาตอนปลาย 21 ห้อง สังกัดสำนักงานคณะกรรมการการอาชีวศึกษา ได้แก่ ระดับมัธยมศึกษาตอนต้น 2 ห้อง สังกัดสำนักงานพระพุทธศาสนาแห่งชาติ ได้แก่ ระดับมัธยมศึกษาตอนต้น 38 ห้อง และระดับมัธยมศึกษาตอนปลาย 24 ห้อง และสังกัดองค์กรปกครองส่วนท้องถิ่น ได้แก่ ระดับก่อนประถมศึกษา 326 ห้อง ระดับประถมศึกษา 122 ห้อง ระดับมัธยมศึกษาตอนต้น 24 ห้อง และระดับมัธยมศึกษาตอนปลาย 6 ห้อง การจัดการศึกษาอาชีวศึกษา ประกอบด้วย สังกัด 31 สำนักงานคณะกรรมการการศึกษาขั้นพื้นฐาน 2 ห้อง สังกัดสำนักงานคณะกรรมการการอาชีวศึกษา 317 ห้องและองค์กรปกครองส่วนท้องถิ่น 12 ห้อง สำหรับการจัดการศึกษาอุดมศึกษา ประกอบด้วย สังกัดสำนักงานคณะกรรมการการอาชีวศึกษา 8 ห้อง และสังกัดกระทรวงการอุดมศึกษา วิทยาศาสตร์ วิจัยและนวัตกรรม 42 ห้อง

3.3.3 ข้อมูลนักเรียน/นักศึกษา

ปีการศึกษา 2563 กลุ่มจังหวัดภาคเหนือตอนบน 1 มีนักเรียน/นักศึกษาในสถานศึกษาทั้งในสังกัดกระทรวงศึกษาธิการและกระทรวงอื่นๆ จำนวนรวมทั้งสิ้น 618,373 คน จำแนกเป็น สังกัดกระทรวงศึกษาธิการ จำนวน 446,155 คน และสังกัดกระทรวงอื่นๆ จำนวน 172,218 คน เมื่อพิจารณาตามสังกัดและประเภทการจัดการศึกษา ปรากฏว่า เป็นนักเรียน/นักศึกษาในสถานศึกษาที่จัดการศึกษาขั้นพื้นฐาน(ประเภทสามัญศึกษา) จำนวนทั้งสิ้น 477,364 คน จำแนกเป็น สังกัดกระทรวงศึกษาธิการ จำนวน 401,510 คน และสังกัดกระทรวงอื่นๆ จำนวน 75,854 คน การจัดการศึกษาอาชีวศึกษา จำนวนทั้งสิ้น 44,768 คน ซึ่งสังกัดกระทรวงศึกษาธิการ จำนวน 44,225 คน และสังกัดกระทรวงอื่นๆ จำนวน 543 คน และการจัดการศึกษาอุดมศึกษา จำนวนทั้งสิ้น 96,241 คน จำแนกเป็น สังกัดกระทรวงศึกษาธิการ จำนวน 420 คน และสังกัดกระทรวงอื่นๆ จำนวน 95,821 คน รายละเอียดตามตารางต่อไปนี้

ที่	สังกัด	ประเภทการจัดการศึกษา						รวม
		ขั้นพื้นฐาน				อาชีวศึกษา	อุดมศึกษา	
		ก่อนประถม	ประถม	ม.ต้น	ม.ปลาย			
	กระทรวงศึกษาธิการ	68,161	190,148	90,125	53,076	44,225	420	446,155
1.	สำนักงานคณะกรรมการการศึกษาขั้นพื้นฐาน	41,776	149,990	71,729	40,238	438	–	304,171
2.	สำนักงานคณะกรรมการส่งเสริมการศึกษาเอกชน	26,385	40,158	18,361	12,838	8,574	–	106,316
3.	สำนักงานคณะกรรมการการอาชีวศึกษา	–	–	35	–	35,213	420	35,668
กระทรวงอื่น ๆ		46,566	16,170	9,292	3,826	543	95,821	172,218
4.	กระทรวงการอุดมศึกษา วิทยาศาสตร์ วิจัยและนวัตกรรม	473	716	706	709	414	92,416	95,434
5.	สำนักงานพระพุทธศาสนาแห่งชาติ	–	–	4,303	1,871	–	–	6,174
6.	กระทรวงการท่องเที่ยวและกีฬา	–	–	132	81	–	1,896	2,109
7.	กรมส่งเสริมการปกครองท้องถิ่น กระทรวงมหาดไทย	44,743	13,380	3,906	919	129	–	63,077
8.	กองบัญชาการตำรวจตระเวนชายแดน สำนักงานตำรวจแห่งชาติ	409	2,074	–	–	–	–	2,483
9.	สถาบันบัณฑิตพัฒนศิลป์ กระทรวงวัฒนธรรม	–	–	245	246	–	216	707
10.	สถาบันพระบรมราชชนก กระทรวงสาธารณสุข	–	–	–	–	–	1,293	1,293
11.	กรมกิจการเด็กและเยาวชน กระทรวงการพัฒนาสังคมและความมั่นคงของมนุษย์	941	–	–	–	–	–	941
รวมทั้งสิ้น		114,727	206,318	99,417	56,902	44,768	96,241	618,373

ตาราง จำนวนนักเรียน/นักศึกษาสังกัดกระทรวงศึกษาธิการและกระทรวงอื่นๆ เขตตรวจราชการที่ 15 ปีการศึกษา 2563
จำแนกตามสังกัดและประเภทการจัดการศึกษา

นักเรียน/นักศึกษาในสถานศึกษาที่จัดการศึกษาขั้นพื้นฐาน (ประเภทสามัญศึกษา) ประกอบด้วย สังกัดสำนักงานคณะกรรมการการศึกษาขั้นพื้นฐาน ได้แก่ ระดับก่อนประถมศึกษา 41,776 คน ระดับ ประถมศึกษา 149,990 คน ระดับมัธยมศึกษาตอนต้น 71,729 คน และระดับมัธยมศึกษาตอนปลาย 40,238 คน สังกัดสำนักงานคณะกรรมการส่งเสริมการศึกษาเอกชน ได้แก่ ระดับก่อนประถมศึกษา 26,385 คน ระดับประถมศึกษา 40,158 คน ระดับมัธยมศึกษาตอนต้น 18,361 คน และระดับมัธยมศึกษาตอนปลาย 12,838 คน สังกัดสำนักงานคณะกรรมการการอาชีวศึกษา ได้แก่ ระดับมัธยมศึกษาตอนต้น 35 สังกัดกระทรวงการอุดมศึกษา วิทยาศาสตร์ วิจัยและนวัตกรรม (โรงเรียนสาธิต) ได้แก่ ระดับก่อนประถมศึกษา 473 คน และระดับประถมศึกษา 716 คน ระดับมัธยมศึกษาตอนต้น 706 คน และระดับมัธยมศึกษาตอนปลาย 709 คน สังกัดสำนักงานพระพุทธศาสนาแห่งชาติ (โรงเรียนพระปริยัติธรรมแผนกสามัญ) ได้แก่ ระดับมัธยมศึกษา ตอนต้น 4,303 คน และระดับมัธยมศึกษาตอนปลาย 1,871 คน สังกัดกระทรวงการท่องเที่ยวและกีฬา (โรงเรียนกีฬา) ได้แก่ ระดับมัธยมศึกษาตอนต้น 132 คน และระดับมัธยมศึกษาตอนปลาย 81 คน สังกัดกรมส่งเสริมการปกครองท้องถิ่น กระทรวงมหาดไทย (โรงเรียนเทศบาล) ได้แก่ ระดับก่อนประถมศึกษา 44,743 คน ระดับประถมศึกษา 13,380 คน ระดับมัธยมศึกษาตอนต้น 3,906 คน และระดับมัธยมศึกษาตอนปลาย 919 คน สังกัดกองบัญชาการตำรวจตระเวนชายแดน สำนักงานตำรวจแห่งชาติ (โรงเรียน ตชด.) ได้แก่ ระดับ ก่อนประถมศึกษา 409 คน และระดับประถมศึกษา 2,074 คน สังกัดสถาบันบัณฑิตพัฒนศิลป์ กระทรวง วัฒนธรรม (วิทยาลัยนาฏศิลป์) ได้แก่ ระดับมัธยมศึกษาตอนต้น 245 คน และระดับมัธยมศึกษาตอนปลาย 246 คน และสังกัดกรมกิจการเด็กและเยาวชน กระทรวงการพัฒนาสังคมและความมั่นคงของมนุษย์ ได้แก่ ระดับก่อนประถมศึกษา 941 คน การจัดการศึกษาอาชีวศึกษา ประกอบด้วย สังกัดสำนักงานคณะกรรมการ การศึกษาขั้นพื้นฐาน 438 คน สังกัดสำนักงานคณะกรรมการส่งเสริมการศึกษาเอกชน 8,574 คน สังกัด สำนักงานคณะกรรมการการอาชีวศึกษา 35,213 คน สังกัดกระทรวงการอุดมศึกษา วิทยาศาสตร์ วิจัยและ นวัตกรรม 414 คน และสังกัดกรมส่งเสริมการปกครองท้องถิ่น กระทรวงมหาดไทย 129 คน สำหรับการจัด การศึกษาอุดมศึกษา ประกอบด้วย สังกัดสำนักงานคณะกรรมการการอาชีวศึกษา 420 คน สังกัด กระทรวง การอุดมศึกษา วิทยาศาสตร์ วิจัยและนวัตกรรม 92,416 คน สังกัดกระทรวงการท่องเที่ยวและกีฬา (มหาวิทยาลัยการกีฬาแห่งชาติ) 1,896 คน สังกัดสถาบันบัณฑิตพัฒนศิลป์ กระทรวงวัฒนธรรม 216 คน และสังกัดสถาบันพระบรมราชชนก กระทรวงสาธารณสุข (วิทยาลัยพยาบาล) 1,293 คน

ที่	สังกัด	ประเภทการจัดการศึกษา						รวม
		ขั้นพื้นฐาน				อาชีวศึกษา	อุดมศึกษา	
		ก่อน ประถม	ประถม	ม.ต้น	ม.ปลาย			
	กระทรวงศึกษาธิการ	41,464	115,648	52,396	31,132	22,834	301	263,775
1.	สำนักงานคณะกรรมการการศึกษาขั้นพื้นฐาน	22,756	90,139	38,906	20,779	130	–	172,710
2.	สำนักงานคณะกรรมการส่งเสริมการศึกษาเอกชน	18,708	25,509	13,490	10,353	8,574	–	76,634
3.	สำนักงานคณะกรรมการการอาชีวศึกษา	–	–	–	–	14,130	301	14,431
กระทรวงอื่น ๆ		27,072	8,872	5,772	2,833	290	85,244	130,083
4.	กระทรวงการอุดมศึกษา วิทยาศาสตร์ วิจัยและนวัตกรรม	200	521	706	709	290	83,197	85,623
5.	สำนักงานพระพุทธศาสนาแห่งชาติ	–	–	2,715	1,261	–	–	3,976
6.	กระทรวงการท่องเที่ยวและกีฬา	–	–	132	81	–	1,218	1,431
7.	กรมส่งเสริมการปกครองท้องถิ่น กระทรวงมหาดไทย	26,463	7,206	1,974	536	–	–	36,179
8.	กองบัญชาการตำรวจตระเวนชายแดน สำนักงานตำรวจแห่งชาติ	409	1,145	–	–	–	–	1,554
9.	สถาบันบัณฑิตพัฒนศิลป์ กระทรวงวัฒนธรรม	–	–	245	246	–	216	707
10.	สถาบันพระบรมราชชนก กระทรวงสาธารณสุข	–	–	–	–	–	613	613
11.	กรมกิจการเด็กและเยาวชน กระทรวงการพัฒนาสังคมและความมั่นคงของมนุษย์	–	–	–	–	–	–	–
รวมทั้งสิ้น		68,536	124,520	58,168	33,965	23,124	85,545	393,858

ตาราง จำนวนนักเรียน/นักศึกษาสังกัดกระทรวงศึกษาธิการและกระทรวงอื่นๆ เขตตรวจราชการที่ 15 ปีการศึกษา 2563

จำแนกตามสังกัดและประเภทการจัดการศึกษา จังหวัดเชียงใหม่

นักเรียน/นักศึกษาในสถานศึกษาที่จัดการศึกษาขั้นพื้นฐาน (ประเภทสามัญศึกษา) ประกอบด้วยสังกัดสำนักงานคณะกรรมการการศึกษาขั้นพื้นฐาน ได้แก่ ระดับก่อนประถมศึกษา 22,756 คน ระดับประถมศึกษา 90,139 คน ระดับมัธยมศึกษาตอนต้น 38,906 คน และระดับมัธยมศึกษาตอนปลาย 20,779 คน สังกัดสำนักงานคณะกรรมการส่งเสริมการศึกษาเอกชน ได้แก่ ระดับก่อนประถมศึกษา 18,708 คน ระดับประถมศึกษา 25,509 คน ระดับมัธยมศึกษาตอนต้น 13,490 คน และระดับมัธยมศึกษาตอนปลาย 10,353 คน สังกัดกระทรวงการอุดมศึกษา วิทยาศาสตร์ วิจัยและนวัตกรรม (โรงเรียนสาธิต) ได้แก่ ระดับก่อนประถมศึกษา 200 คน ระดับประถมศึกษา 521 คน ระดับมัธยมศึกษาตอนต้น 706 คน และระดับมัธยมศึกษาตอนปลาย 709 คน สังกัดสำนักงานพระพุทธศาสนาแห่งชาติ (โรงเรียนพระปริยัติธรรมแผนกสามัญ) ได้แก่ ระดับมัธยมศึกษาตอนต้น 2,715 คน และระดับมัธยมศึกษาตอนปลาย 1,261 คน สังกัดกระทรวงการท่องเที่ยวและกีฬา (โรงเรียนกีฬา) ได้แก่ ระดับมัธยมศึกษาตอนต้น 132 คน และระดับมัธยมศึกษาตอนปลาย 81 คน สังกัดกรมส่งเสริมการปกครองท้องถิ่น กระทรวงมหาดไทย (โรงเรียนเทศบาล) ได้แก่ ระดับก่อน

ประถมศึกษา 26,463 คน ระดับประถมศึกษา 7,206 คน ระดับมัธยมศึกษาตอนต้น 1,974 คน และระดับมัธยมศึกษาตอนปลาย 536 คน สังกัดกองบัญชาการตำรวจตระเวนชายแดน สำนักงานตำรวจแห่งชาติ (โรงเรียน ตชด.) ได้แก่ ระดับก่อนประถมศึกษา 409 คน และระดับประถมศึกษา 1,145 คน สังกัดสถาบันบัณฑิตพัฒนศิลป์ กระทรวงวัฒนธรรม (วิทยาลัยนาฏศิลป์) ได้แก่ ระดับมัธยมศึกษาตอนต้น 245 คน และระดับมัธยมศึกษาตอนปลาย 246 คน การจัดการศึกษาอาชีวศึกษา ประกอบด้วย สังกัดสำนักงานคณะกรรมการการศึกษาขั้นพื้นฐาน 130 คน สังกัดสำนักงานคณะกรรมการการอาชีวศึกษา 14,130 คน และกระทรวงการอุดมศึกษา วิทยาศาสตร์ วิจัยและนวัตกรรม 290 คน สำหรับการจัดการศึกษาอุดมศึกษา ประกอบด้วย สังกัดสำนักงานคณะกรรมการการอาชีวศึกษา 301 คน สังกัดกระทรวงการอุดมศึกษา วิทยาศาสตร์ วิจัยและนวัตกรรม 83,197 คน สังกัดกระทรวงการท่องเที่ยวและกีฬา (มหาวิทยาลัยการกีฬาแห่งชาติ) 1,218 คน สังกัดสถาบันบัณฑิตพัฒนศิลป์ กระทรวงวัฒนธรรม 216 คน และสังกัดสถาบันพระบรมราชชนก กระทรวงสาธารณสุข (วิทยาลัยพยาบาล) 613 คน

ที่	สังกัด	ประเภทการจัดการศึกษา						รวม
		ขั้นพื้นฐาน				อาชีวศึกษา	อุดมศึกษา	
		ก่อน ประถม	ประถม	ม.ต้น	ม.ปลาย			
	กระทรวงศึกษาธิการ	7,391	21,118	9,846	5,068	1,725	–	45,148
1.	สำนักงานคณะกรรมการการศึกษาขั้นพื้นฐาน	6,677	19,964	9,771	5,068	–	–	41,480
2.	สำนักงานคณะกรรมการส่งเสริมการศึกษาเอกชน	714	1,154	75	–	–	–	1,943
3.	สำนักงานคณะกรรมการการอาชีวศึกษา	–	–	–	–	1,725	–	1,725
กระทรวงอื่น ๆ			5,263	2,094	769	344	–	–
4.	กระทรวงการอุดมศึกษา วิทยาศาสตร์ วิจัยและนวัตกรรม	–	–	–	–	–	–	–
5.	สำนักงานพระพุทธศาสนาแห่งชาติ	–	–	235	54	–	–	289
6.	กระทรวงการท่องเที่ยวและกีฬา	–	–	–	–	–	–	–
7.	กรมส่งเสริมการปกครองท้องถิ่น กระทรวงมหาดไทย	5,263	1,165	534	290	–	–	7,252
8.	กองบัญชาการตำรวจตระเวนชายแดน สำนักงานตำรวจแห่งชาติ	–	929	–	–	–	–	929
9.	สถาบันบัณฑิตพัฒนศิลป์ กระทรวงวัฒนธรรม	–	–	–	–	–	–	–
10.	สถาบันพระบรมราชชนก กระทรวงสาธารณสุข	–	–	–	–	–	–	–
11.	กรมกิจการเด็กและเยาวชน กระทรวงการพัฒนาสังคมและความมั่นคงของมนุษย์	–	–	–	–	–	–	–
รวมทั้งสิ้น		12,654	23,212	10,615	5,412	1,725	–	53,618

ตาราง จำนวนนักเรียน/นักศึกษาสังกัดกระทรวงศึกษาธิการและกระทรวงอื่น ๆ เขตตรวจราชการที่ 15 ปีการศึกษา 2563

จำแนกตามสังกัดและประเภทการจัดการศึกษา จังหวัดแม่ฮ่องสอน

นักเรียน/นักศึกษาในสถานศึกษาที่จัดการศึกษาขั้นพื้นฐาน (ประเภทสามัญศึกษา) ประกอบด้วยสังกัดสำนักงานคณะกรรมการการศึกษาขั้นพื้นฐาน ได้แก่ ระดับก่อนประถมศึกษา 6,677 คน ระดับประถมศึกษา 19,964 คน ระดับมัธยมศึกษาตอนต้น 9,771 คน และระดับมัธยมศึกษาตอนปลาย 5,068 คน สังกัดสำนักงานคณะกรรมการส่งเสริมการศึกษาเอกชน ได้แก่ ระดับก่อนประถมศึกษา 714 คน ระดับประถมศึกษา 1,154 คน ระดับมัธยมศึกษาตอนต้น 75 คน สังกัดสำนักงานพระพุทธศาสนาแห่งชาติ (โรงเรียนพระปริยัติธรรมแผนกสามัญ) ได้แก่ ระดับมัธยมศึกษาตอนต้น 235 คน และระดับมัธยมศึกษาตอนปลาย 54 คน สังกัดกรมส่งเสริมการปกครองท้องถิ่น กระทรวงมหาดไทย (โรงเรียนเทศบาล) ได้แก่ ระดับก่อนประถมศึกษา 5,263 คน ระดับประถมศึกษา 1,165 คน ระดับมัธยมศึกษาตอนต้น 534 คน และระดับมัธยมศึกษาตอนปลาย 290 คน และสังกัดกองบัญชาการตำรวจตระเวนชายแดน สำนักงานตำรวจแห่งชาติ (โรงเรียน ตชด.) ระดับประถมศึกษา 929 คน สำหรับการจัดการศึกษาอาชีวศึกษา จำนวน 1,725 คน

ที่	สังกัด	ประเภทการจัดการศึกษา						รวม
		ขั้นพื้นฐาน				อาชีวศึกษา	อุดมศึกษา	
		ก่อนประถม	ประถม	ม.ต้น	ม.ปลาย			
	กระทรวงศึกษาธิการ	11,059	32,698	17,536	10,329	12,829	63	84,514
1.	สำนักงานคณะกรรมการการศึกษาขั้นพื้นฐาน	7,579	24,712	13,978	8,517	288	–	55,074
2.	สำนักงานคณะกรรมการส่งเสริมการศึกษาเอกชน	3,480	7,986	3,558	1,812	–	–	16,836
3.	สำนักงานคณะกรรมการการอาชีวศึกษา	–	–	–	–	12,541	63	12,604
กระทรวงอื่น ๆ		9,412	2,438	1,330	276	124	10,034	23,614
4.	กระทรวงการอุดมศึกษา วิทยาศาสตร์ วิจัยและนวัตกรรม	273	195	–	–	124	8,676	9,268
5.	สำนักงานพระพุทธศาสนาแห่งชาติ	–	–	631	276	–	–	907
6.	กระทรวงการท่องเที่ยวและกีฬา	–	–	–	–	–	678	678
7.	กรมส่งเสริมการปกครองท้องถิ่น กระทรวงมหาดไทย	8,198	2,243	699	–	–	–	11,140
8.	กองบัญชาการตำรวจตระเวนชายแดน สำนักงานตำรวจแห่งชาติ	–	–	–	–	–	–	–
9.	สถาบันบัณฑิตพัฒนศิลป์ กระทรวงวัฒนธรรม	–	–	–	–	–	–	–
10.	สถาบันพระบรมราชชนก กระทรวงสาธารณสุข	–	–	–	–	–	680	680
11.	กรมกิจการเด็กและเยาวชน กระทรวงการพัฒนาสังคมและความมั่นคงของมนุษย์	941	–	–	–	–	–	941
รวมทั้งสิ้น		20,471	35,136	18,866	10,605	12,953	10,097	108,128

ตาราง จำนวนนักเรียน/นักศึกษาสังกัดกระทรวงศึกษาธิการและกระทรวงอื่นๆ เขตตรวจราชการที่ 15 ปีการศึกษา 2563

จำแนกตามสังกัดและประเภทการจัดการศึกษา จังหวัดลำปาง

นักเรียน/นักศึกษาในสถานศึกษาที่จัดการศึกษาขั้นพื้นฐาน (ประเภทสามัญศึกษา) ประกอบด้วยสังกัดสำนักงานคณะกรรมการการศึกษาขั้นพื้นฐาน ได้แก่ ระดับก่อนประถมศึกษา 7,579 คน ระดับประถมศึกษา 24,712 คน ระดับมัธยมศึกษาตอนต้น 13,978 คน และระดับมัธยมศึกษาตอนปลาย 8,517 คน สังกัดสำนักงานคณะกรรมการส่งเสริมการศึกษาเอกชน ได้แก่ ระดับก่อนประถมศึกษา 3,480 คน ระดับประถมศึกษา 7,986 คน ระดับมัธยมศึกษาตอนต้น 3,558 คน และระดับมัธยมศึกษาตอนปลาย 1,812 คน สังกัดกระทรวงการอุดมศึกษา วิทยาศาสตร์ วิจัยและนวัตกรรม ได้แก่ ระดับก่อนประถมศึกษา 273 คน และ 37 ระดับประถมศึกษา 195 คน สังกัดสำนักงานพระพุทธศาสนาแห่งชาติ (โรงเรียนพระปริยัติธรรมแผนกสามัญ) ได้แก่ ระดับมัธยมศึกษาตอนต้น 631 คน และระดับมัธยมศึกษาตอนปลาย 276 คน สังกัดกรมส่งเสริมการปกครองท้องถิ่น กระทรวงมหาดไทย (โรงเรียนเทศบาล) ได้แก่ ระดับก่อนประถมศึกษา 8,198 คน ระดับประถมศึกษา 2,243 คน และระดับมัธยมศึกษาตอนต้น 699 คน และสังกัดกรมกิจการเด็กและเยาวชน กระทรวงการพัฒนาสังคมและความมั่นคงของมนุษย์ ระดับก่อนประถมศึกษา 941 คน การจัดการศึกษาอาชีวศึกษา ประกอบด้วย สังกัดสำนักงานคณะกรรมการการศึกษาขั้นพื้นฐาน จำนวน 288 คน สังกัดสำนักงานคณะกรรมการการอาชีวศึกษา จำนวน 12,541 คน และสังกัดกระทรวงการอุดมศึกษา วิทยาศาสตร์ วิจัยและนวัตกรรม จำนวน 124 คน สำหรับการจัดการศึกษาอุดมศึกษา ประกอบด้วย สังกัดสำนักงานคณะกรรมการการอาชีวศึกษา จำนวน 63 คน สังกัดกระทรวงการอุดมศึกษา วิทยาศาสตร์ วิจัยและนวัตกรรม 8,676 คน สังกัดกระทรวงการท่องเที่ยวและกีฬา (มหาวิทยาลัยการกีฬาแห่งชาติ) 678 คน และสังกัดสถาบันพระบรมราชชนก กระทรวงสาธารณสุข 680 คน

ที่	สังกัด	ประเภทการจัดการศึกษา						รวม
		ขั้นพื้นฐาน				อาชีวศึกษา	อุดมศึกษา	
		ก่อน ประถม	ประถม	ม.ต้น	ม.ปลาย			
	กระทรวงศึกษาธิการ	8,247	20,684	10,347	6,547	6,837	56	52,718
1.	สำนักงานคณะกรรมการการศึกษาขั้นพื้นฐาน	4,764	15,175	9,074	5,874	20	–	34,907
2.	สำนักงานคณะกรรมการส่งเสริมการศึกษาเอกชน	3,483	5,509	1,238	673	–	–	10,903
3.	สำนักงานคณะกรรมการการอาชีวศึกษา	–	–	35	–	6,817	56	6,908
กระทรวงอื่น ๆ		4,819	2,766	1,421	373	129	543	10,051
4.	กระทรวงการอุดมศึกษา วิทยาศาสตร์ วิจัยและนวัตกรรม	–	–	–	–	–	543	543
5.	สำนักงานพระพุทธศาสนาแห่งชาติ	–	–	722	280	–	–	1,002
6.	กระทรวงการท่องเที่ยวและกีฬา	–	–	–	–	–	–	–
7.	กรมส่งเสริมการปกครองท้องถิ่น กระทรวงมหาดไทย	4,819	2,766	699	93	129	–	8,506
8.	กองบัญชาการตำรวจตระเวนชายแดน สำนักงานตำรวจแห่งชาติ	–	–	–	–	–	–	–

ที่	สังกัด	ประเภทการจัดการศึกษา						รวม
		ขั้นพื้นฐาน				อาชีว ศึกษา	อุดม ศึกษา	
		ก่อน ประถม	ประถม	ม.ต้น	ม.ปลาย			
9.	สถาบันบัณฑิตพัฒนศิลป์ กระทรวงวัฒนธรรม	—	—	—	—	—	—	—
10.	สถาบันพระบรมราชชนก กระทรวงสาธารณสุข	—	—	—	—	—	—	—
11.	กรมกิจการเด็กและเยาวชน กระทรวงการพัฒนาสังคมและความมั่นคงของมนุษย์	—	—	—	—	—	—	—
รวมทั้งสิ้น		13,066	23,450	11,768	6,920	6,966	599	62,769

ตาราง จำนวนนักเรียน/นักศึกษาสังกัดกระทรวงศึกษาธิการและกระทรวงอื่นๆ เขตตรวจราชการที่ 15 ปีการศึกษา 2563

จำแนกตามสังกัดและประเภทการจัดการศึกษา จังหวัดลำพูน

นักเรียน/นักศึกษาในสถานศึกษาที่จัดการศึกษาขั้นพื้นฐาน (ประเภทสามัญศึกษา) ประกอบด้วยสังกัดสำนักงานคณะกรรมการการศึกษาขั้นพื้นฐาน ได้แก่ ระดับก่อนประถมศึกษา 4,764 คน ระดับประถมศึกษา 15,175 คน ระดับมัธยมศึกษาตอนต้น 9,074 คน และระดับมัธยมศึกษาตอนปลาย 5,874 คน สังกัดสำนักงานคณะกรรมการส่งเสริมการศึกษาเอกชน ได้แก่ ระดับก่อนประถมศึกษา 3,483 คน ระดับประถมศึกษา 5,509 คน ระดับมัธยมศึกษาตอนต้น 1,238 คน และระดับมัธยมศึกษาตอนปลาย 673 คน สังกัดสำนักงานคณะกรรมการการอาชีวศึกษา ได้แก่ ระดับมัธยมศึกษาตอนต้น 35 คน สังกัดสำนักงานพระพุทธศาสนาแห่งชาติ (โรงเรียนพระปริยัติธรรมแผนกสามัญ) ได้แก่ ระดับมัธยมศึกษาตอนต้น 722 คน และระดับมัธยมศึกษาตอนปลาย 280 คน สังกัดกรมส่งเสริมการปกครองท้องถิ่น กระทรวงมหาดไทย (โรงเรียนเทศบาล) ได้แก่ ระดับก่อนประถมศึกษา 4,819 คน ระดับประถมศึกษา 2,766 คน ระดับมัธยมศึกษาตอนต้น 699 คน และระดับมัธยมศึกษาตอนปลาย 93 คน การจัดการศึกษาอาชีวศึกษา ประกอบไปด้วยสังกัดสำนักงานคณะกรรมการการศึกษาขั้นพื้นฐาน 20 คน สังกัดสำนักงานคณะกรรมการการอาชีวศึกษา 6,817 คน และสังกัดกรมส่งเสริมการปกครองท้องถิ่น กระทรวงมหาดไทย 129 คน สำหรับการจัดการศึกษาอุดมศึกษา ประกอบไปด้วย สังกัดสำนักงานคณะกรรมการการอาชีวศึกษา 56 คน และสังกัดกระทรวงการอุดมศึกษา วิทยาศาสตร์ วิจัยและนวัตกรรม 543 คน

3.3.4 ข้อมูลครู/อาจารย์

ปีการศึกษา 2563 กลุ่มจังหวัดภาคเหนือตอนบน 1 มีมีครู/อาจารย์ในสถานศึกษาทั้งในสังกัดกระทรวงศึกษาธิการและกระทรวงอื่นๆ รวมทั้งสิ้นจำนวน 46,031 คน จำแนกเป็น สังกัดกระทรวงศึกษาธิการ จำนวน 27,721 คน และกระทรวงอื่นๆ จำนวน 18,310 คน เมื่อพิจารณาตามระดับและประเภทการจัดการศึกษา ปรากฏว่า เป็นครู/อาจารย์ในสถานศึกษาที่จัดการศึกษาขั้นพื้นฐาน (ประเภทสามัญศึกษา) จำนวน 27,300 คน จำแนกเป็น สังกัดกระทรวงศึกษาธิการ จำนวน 24,232 คน และกระทรวงอื่นๆ จำนวน 3,068 คน การจัดการศึกษาอาชีวศึกษา จำนวน 3,504 คน จำแนกเป็น สังกัดกระทรวงศึกษาธิการ จำนวน 3,489 คน และกระทรวงอื่นๆ จำนวน 15 คน และการจัดการศึกษาอุดมศึกษา จำนวน 15,227 คน ซึ่งสังกัดกระทรวงอื่นๆ รายละเอียดตามตารางต่อไปนี้

ที่	สังกัด	ประเภทการจัดการศึกษา			
		ขั้นพื้นฐาน (คน)	อาชีวศึกษา (คน)	อุดมศึกษา (คน)	รวม (คน)
	กระทรวงศึกษาธิการ	24,232	3,489	–	27,721
1.	สำนักงานคณะกรรมการการศึกษาขั้นพื้นฐาน	18,728	–	–	18,728
2.	สำนักงานคณะกรรมการส่งเสริมการศึกษาเอกชน	5,504	1,298	–	6,802
3.	สำนักงานคณะกรรมการการอาชีวศึกษา	–	2,191	–	2,191
	กระทรวงอื่น ๆ	3,068	15	15,227	18,310
4.	กระทรวงการอุดมศึกษา วิทยาศาสตร์ วิจัยและนวัตกรรม	164	–	9,441	14,975
5.	สำนักงานพระพุทธศาสนาแห่งชาติ	576	–	–	576
6.	กระทรวงการท่องเที่ยวและกีฬา	66	–	172	243
7.	กรมส่งเสริมการปกครองท้องถิ่น กระทรวงมหาดไทย	1,995	15	–	2,010
8.	กองบัญชาการตำรวจตระเวนชายแดน สำนักงานตำรวจแห่งชาติ	267	–	–	267
9.	สถาบันบัณฑิตพัฒนศิลป์ กระทรวงวัฒนธรรม	–	–	66	66
10.	สถาบันพระบรมราชชนก กระทรวงสาธารณสุข	–	–	173	173
11.	กรมกิจการเด็กและเยาวชน กระทรวงการพัฒนาสังคมและความมั่นคงของมนุษย์	–	–	–	–
	รวมทั้งสิ้น	27,300	3,504	15,227	46,031

ตาราง จำนวนครู/อาจารย์สังกัดกระทรวงศึกษาธิการและกระทรวงอื่นๆ เขตตรวจราชการที่ 15 ปีการศึกษา 2563
จำแนกตามสังกัดและประเภทการจัดการศึกษา

ครู/อาจารย์ในสถานศึกษาที่จัดการศึกษาขั้นพื้นฐาน (ประเภทสามัญศึกษา) จำนวน 27,300 คน ประกอบด้วย สังกัดสำนักงานคณะกรรมการการศึกษาขั้นพื้นฐาน 18,728 คน สังกัดสำนักงานคณะกรรมการส่งเสริมการศึกษาเอกชน 5,504 คน สังกัดกระทรวงการอุดมศึกษา วิทยาศาสตร์ วิจัยและนวัตกรรม (โรงเรียนสาธิต) 164 คน สังกัดสำนักงานพระพุทธศาสนาแห่งชาติ (โรงเรียนพระปริยัติธรรมแผนกสามัญ) 576 คน สังกัดกระทรวงการท่องเที่ยวและกีฬา (โรงเรียนกีฬา) 66 คน สังกัดกรมส่งเสริมการปกครองท้องถิ่น

กระทรวงมหาดไทย (โรงเรียนเทศบาล) 1,995 คน และสังกัดกองบัญชาการตำรวจตระเวนชายแดน สำนักงานตำรวจแห่งชาติ (โรงเรียน ตชด.) 267 คน การจัดการศึกษาอาชีวศึกษา จำนวน 3,504 คน ประกอบด้วย สังกัดสำนักงานคณะกรรมการส่งเสริมการศึกษาเอกชน 1,298 คน สังกัดสำนักงานคณะกรรมการการอาชีวศึกษา 2,191 คน และสังกัดกรมส่งเสริมการปกครองท้องถิ่น กระทรวงมหาดไทย 15 คน สำหรับการจัดการศึกษาอุดมศึกษา จำนวน 15,227 คน ประกอบด้วย สังกัดกระทรวงการอุดมศึกษา วิทยาศาสตร์ วิจัยและนวัตกรรม 14,811 คน สังกัดกระทรวงการท่องเที่ยวและกีฬา (มหาวิทยาลัยการกีฬาแห่งชาติ) 177 คน สังกัดสถาบันบัณฑิตพัฒนศิลป์ กระทรวงวัฒนธรรม 66 คน และสังกัดสถาบันพระบรมราชชนก กระทรวงสาธารณสุข (วิทยาลัยพยาบาล) 173 คน

ที่	สังกัด	ประเภทการจัดการศึกษา			
		ขั้นพื้นฐาน (คน)	อาชีวศึกษา (คน)	อุดมศึกษา (คน)	รวม (คน)
กระทรวงศึกษาธิการ		17,215	1,613	–	18,828
1.	สำนักงานคณะกรรมการการศึกษาขั้นพื้นฐาน	12,504	–	–	12,504
2.	สำนักงานคณะกรรมการส่งเสริมการศึกษาเอกชน	4,771	530	–	5,241
3.	สำนักงานคณะกรรมการการอาชีวศึกษา	–	1,083	–	1,083
กระทรวงอื่น ๆ		1,316	–	10,490	11,806
4.	กระทรวงการอุดมศึกษา วิทยาศาสตร์ วิจัยและนวัตกรรม	112	–	10,279	10,391
5.	สำนักงานพระพุทธศาสนาแห่งชาติ	334	–	–	334
6.	กระทรวงการท่องเที่ยวและกีฬา	23	–	82	105
7.	กรมส่งเสริมการปกครองท้องถิ่น กระทรวงมหาดไทย	700	–	–	700
8.	กองบัญชาการตำรวจตระเวนชายแดน สำนักงาน ตำรวจแห่งชาติ	147	–	–	147
9.	สถาบันบัณฑิตพัฒนศิลป์ กระทรวงวัฒนธรรม	–	–	66	66
10.	สถาบันพระบรมราชชนก กระทรวงสาธารณสุข	–	–	63	63
11.	กรมกิจการเด็กและเยาวชน กระทรวงการพัฒนา สังคมและความมั่นคงของมนุษย์	–	–	–	–
รวมทั้งสิ้น		18,531	1,613	10,490	30,634

ตาราง จำนวนครู/อาจารย์สังกัดกระทรวงศึกษาธิการและกระทรวงอื่น ๆ เขตตรวจราชการที่ 15 ปีการศึกษา 2563

จำแนกตามสังกัดและประเภทการจัดการศึกษา จังหวัดเชียงใหม่

ครู/อาจารย์ในสถานศึกษาที่จัดการศึกษาขั้นพื้นฐาน (ประเภทสามัญศึกษา) จำนวน 18,531 คน ประกอบด้วย สังกัดสำนักงานคณะกรรมการการศึกษาขั้นพื้นฐาน 12,504 คน สังกัดสำนักงานคณะกรรมการส่งเสริมการศึกษาเอกชน 4,771 คน สังกัดกระทรวงการอุดมศึกษา วิทยาศาสตร์ วิจัยและนวัตกรรม (โรงเรียนสาธิต) 112 คน สังกัดสำนักงานพระพุทธศาสนาแห่งชาติ (โรงเรียนพระปริยัติธรรมแผนกสามัญ) 334 คน สังกัดกระทรวงการท่องเที่ยวและกีฬา (โรงเรียนกีฬา) 23 คน สังกัดกรมส่งเสริมการปกครองท้องถิ่น กระทรวงมหาดไทย (โรงเรียนเทศบาล) 700 คน และสังกัดกองบัญชาการตำรวจตระเวนชายแดน สำนักงาน

ตำรวจแห่งชาติ (โรงเรียน ตชด.) 147 คน การจัดการศึกษาอาชีวศึกษา จำนวน 1,613 คน ประกอบด้วย สังกัดสำนักงานคณะกรรมการส่งเสริมการศึกษาเอกชน 530 คน และสังกัดสำนักงานคณะกรรมการการอาชีวศึกษา 1,083 คน สำหรับการจัดการศึกษาอุดมศึกษา จำนวน 10,490 คน ประกอบด้วย สังกัดกระทรวงการอุดมศึกษา วิทยาศาสตร์ วิจัยและนวัตกรรม 10,279 คน สังกัดกระทรวงการท่องเที่ยวและกีฬา (มหาวิทยาลัยการกีฬาแห่งชาติ) 82 คน สังกัดสถาบันบัณฑิตพัฒนศิลป์ กระทรวงวัฒนธรรม 66 คน และสังกัดสถาบันพระบรมราชชนก กระทรวงสาธารณสุข (วิทยาลัยพยาบาล) 63 คน

ที่	สังกัด	ประเภทการจัดการศึกษา			
		ขั้นพื้นฐาน (คน)	อาชีวศึกษา (คน)	อุดมศึกษา (คน)	รวม (คน)
กระทรวงศึกษาธิการ		3,754	145	–	3,899
1.	สำนักงานคณะกรรมการการศึกษาขั้นพื้นฐาน	3,661	–	–	3,661
2.	สำนักงานคณะกรรมการส่งเสริมการศึกษาเอกชน	93	–	–	93
3.	สำนักงานคณะกรรมการการอาชีวศึกษา	–	145	–	145
กระทรวงอื่น ๆ		570	–	–	570
4.	กระทรวงการอุดมศึกษา วิทยาศาสตร์ วิจัยและนวัตกรรม	–	–	–	–
5.	สำนักงานพระพุทธศาสนาแห่งชาติ	16	–	–	16
6.	กระทรวงการท่องเที่ยวและกีฬา	–	–	–	–
7.	กรมส่งเสริมการปกครองท้องถิ่น กระทรวงมหาดไทย	434	–	–	434
8.	กองบัญชาการตำรวจตระเวนชายแดน สำนักงานตำรวจแห่งชาติ	120	–	–	120
9.	สถาบันบัณฑิตพัฒนศิลป์ กระทรวงวัฒนธรรม	–	–	–	–
10.	สถาบันพระบรมราชชนก กระทรวงสาธารณสุข	–	–	–	–
11.	กรมกิจการเด็กและเยาวชน กระทรวงการพัฒนาสังคมและความมั่นคงของมนุษย์	–	–	–	–
รวมทั้งสิ้น		4,324	145	–	4,469

ตาราง จำนวนครู/อาจารย์สังกัดกระทรวงศึกษาธิการและกระทรวงอื่นๆ เขตตรวจราชการที่ 15 ปีการศึกษา 2563

จำแนกตามสังกัดและประเภทการจัดการศึกษา จังหวัดแม่ฮ่องสอน

ครู/อาจารย์ในสถานศึกษาที่จัดการศึกษาขั้นพื้นฐาน (ประเภทสามัญศึกษา) จำนวน 4,324 คน ประกอบด้วย สังกัดสำนักงานคณะกรรมการการศึกษาขั้นพื้นฐาน 3,661 คน สังกัดสำนักงานคณะกรรมการส่งเสริมการศึกษาเอกชน 93 คน สังกัดสำนักงานพระพุทธศาสนาแห่งชาติ (โรงเรียนพระปริยัติธรรมแผนกสามัญ) 16 คน สังกัดกรมส่งเสริมการปกครองท้องถิ่น กระทรวงมหาดไทย (โรงเรียนเทศบาล) 434 คน และสังกัดกองบัญชาการตำรวจตระเวนชายแดน สำนักงานตำรวจแห่งชาติ (โรงเรียน ตชด.) 120 คน สำหรับการจัดการศึกษาอาชีวศึกษา จำนวน 145 คน ซึ่งสังกัดสำนักงานคณะกรรมการการอาชีวศึกษา

ที่	สังกัด	ประเภทการจัดการศึกษา			
		ขั้นพื้นฐาน (คน)	อาชีวศึกษา (คน)	อุดมศึกษา (คน)	รวม (คน)
กระทรวงศึกษาธิการ		398	1,377	–	1,775
1.	สำนักงานคณะกรรมการการศึกษาขั้นพื้นฐาน	375	–	–	375
2.	สำนักงานคณะกรรมการส่งเสริมการศึกษาเอกชน	23	768	–	791
3.	สำนักงานคณะกรรมการการอาชีวศึกษา	–	609	–	609
กระทรวงอื่น ๆ		362	–	4,707	5,069
4.	กระทรวงการอุดมศึกษา วิทยาศาสตร์ วิจัยและนวัตกรรม	52	–	4,502	4,554
5.	สำนักงานพระพุทธศาสนาแห่งชาติ	100	–	–	100
6.	กระทรวงการท่องเที่ยวและกีฬา	43	–	95	138
7.	กรมส่งเสริมการปกครองท้องถิ่น กระทรวงมหาดไทย	167	–	–	167
8.	กองบัญชาการตำรวจตระเวนชายแดน สำนักงานตำรวจแห่งชาติ	–	–	–	–
9.	สถาบันบัณฑิตพัฒนศิลป์ กระทรวงวัฒนธรรม	–	–	–	–
10.	สถาบันพระบรมราชชนก กระทรวงสาธารณสุข	–	–	110	110
11.	กรมกิจการเด็กและเยาวชน กระทรวงการพัฒนาสังคมและความมั่นคงของมนุษย์	–	–	–	–
รวมทั้งสิ้น		760	1,377	4,707	6,844

ตาราง จำนวนครู/อาจารย์สังกัดกระทรวงศึกษาธิการและกระทรวงอื่นๆ เขตตรวจราชการที่ 15 ปีการศึกษา 2563
จำแนกตามสังกัดและประเภทการจัดการศึกษา จังหวัดลำปาง

ครู/อาจารย์ในสถานศึกษาที่จัดการศึกษาขั้นพื้นฐาน (ประเภทสามัญศึกษา) จำนวน 760 คน ประกอบด้วย สังกัดสำนักงานคณะกรรมการการศึกษาขั้นพื้นฐาน 375 คน สังกัดสำนักงานคณะกรรมการส่งเสริมการศึกษาเอกชน 23 คน สังกัดกระทรวงการอุดมศึกษา วิทยาศาสตร์ วิจัยและนวัตกรรม (โรงเรียนสาธิต) 52 คน สังกัดสำนักงานพระพุทธศาสนาแห่งชาติ (โรงเรียนพระปริยัติธรรมแผนกสามัญ) 100 คน สังกัดกระทรวงการท่องเที่ยวและกีฬา (โรงเรียนกีฬา) 43 คน และสังกัดกรมส่งเสริมการปกครองท้องถิ่น กระทรวงมหาดไทย (โรงเรียนเทศบาล) 167 คน การจัดการศึกษาอาชีวศึกษา จำนวน 1,377 คน ประกอบด้วยสังกัดสำนักงานคณะกรรมการส่งเสริมการศึกษาเอกชน 768 คน และสังกัดสำนักงานคณะกรรมการการอาชีวศึกษา 609 คน สำหรับการจัดการศึกษาอุดมศึกษา จำนวน 4,707 คน ประกอบด้วยสังกัดกระทรวงการอุดมศึกษา วิทยาศาสตร์ วิจัยและนวัตกรรม 4,502 คน สังกัดกระทรวงการท่องเที่ยวและกีฬา (มหาวิทยาลัยการกีฬาแห่งชาติ) 95 คน และสังกัดสถาบันพระบรมราชชนก กระทรวงสาธารณสุข (วิทยาลัยพยาบาล) 110 คน

ที่	สังกัด	ประเภทการจัดการศึกษา			
		ขั้นพื้นฐาน (คน)	อาชีวศึกษา (คน)	อุดมศึกษา (คน)	รวม (คน)
	กระทรวงศึกษาธิการ	2,865	354	–	3,219
1.	สำนักงานคณะกรรมการการศึกษาขั้นพื้นฐาน	2,188	–	–	2,188
2.	สำนักงานคณะกรรมการส่งเสริมการศึกษาเอกชน	677	–	–	677
3.	สำนักงานคณะกรรมการการอาชีวศึกษา	–	354	–	354
	กระทรวงอื่น ๆ	820	15	30	865
4.	กระทรวงการอุดมศึกษา วิทยาศาสตร์ วิจัยและนวัตกรรม	–	–	30	30
5.	สำนักงานพระพุทธศาสนาแห่งชาติ	126	–	–	126
6.	กระทรวงการท่องเที่ยวและกีฬา	–	–	–	–
7.	กรมส่งเสริมการปกครองท้องถิ่น กระทรวงมหาดไทย	694	15	–	709
8.	กองบัญชาการตำรวจตระเวนชายแดน สำนักงานตำรวจแห่งชาติ	–	–	–	–
9.	สถาบันบัณฑิตพัฒนศิลป์ กระทรวงวัฒนธรรม	–	–	–	–
10.	สถาบันพระบรมราชชนก กระทรวงสาธารณสุข	–	–	–	–
11.	กรมกิจการเด็กและเยาวชน กระทรวงการพัฒนา สังคมและความมั่นคงของมนุษย์	–	–	–	–
	รวมทั้งสิ้น	3,685	369	30	4,084

ตาราง จำนวนครู/อาจารย์สังกัดกระทรวงศึกษาธิการและกระทรวงอื่นๆ เขตตรวจราชการที่ 15 ปีการศึกษา 2563

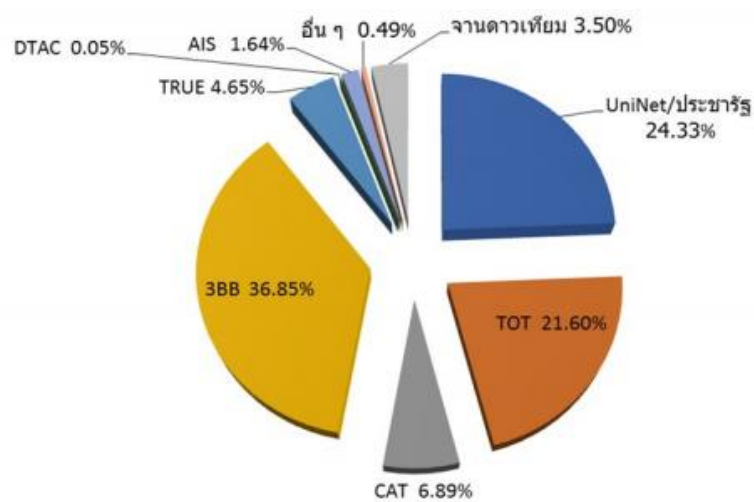
จำแนกตามสังกัดและประเภทการจัดการศึกษา จังหวัดลำพูน

ครู/อาจารย์ในสถานศึกษาที่จัดการศึกษาขั้นพื้นฐาน (ประเภทสามัญศึกษา) จำนวน 3,685 ประกอบด้วย สังกัดสำนักงานคณะกรรมการการศึกษาขั้นพื้นฐาน 2,188 คน สังกัดสำนักงานคณะกรรมการส่งเสริมการศึกษาเอกชน 677 คน สังกัดสำนักงานพระพุทธศาสนาแห่งชาติ (โรงเรียนพระปริยัติธรรมแผนกสามัญ) 126 คน และสังกัดกรมส่งเสริมการปกครองท้องถิ่น กระทรวงมหาดไทย (โรงเรียนเทศบาล) 694 คน การจัดการศึกษาอาชีวศึกษา จำนวน 369 คน ประกอบด้วย สังกัดสำนักงานคณะกรรมการการอาชีวศึกษา 354 คน และสังกัดกรมส่งเสริมการปกครองท้องถิ่น กระทรวงมหาดไทย 15 คน สำหรับการจัดการศึกษาอุดมศึกษา จำนวน 30 คน

ตาราง จำนวนและร้อยละการเลือกใช้เครือข่ายอินเทอร์เน็ตของโรงเรียน สังกัดสำนักงาน
คณะกรรมการการศึกษาขั้นพื้นฐาน เขตตรวจราชการที่ 15

จังหวัด	จำนวน โรงเรียน ทั้งหมด	มี Internet ใช้		ใช้ UniNet /ประชา รัฐ	รูปแบบที่จัดหาได้								รวม
					เครือข่าย Internet จากผู้ให้บริการ								
		มี	กำลัง ดำเนินการ		TOT	CAT	3BB	TRUE	DTAC	AIS	อื่นๆ	งาน ดาวเทียม	
เชียงใหม่	700	641	59	217	168	46	386	41	1	17	5	24	905
แม่ฮ่องสอน	314	218	96	78	85	39	33	32	0	9	0	36	312
ลำปาง	337	303	34	104	59	35	162	4	0	2	4	4	374
ลำพูน	218	196	22	46	83	6	93	8	0	2	0	0	238
รวม	1,569	1,358	211	445	395	126	674	85	1	30	9	64	1,829
ร้อยละ	100	86.55	13.45	24.33	21.60	6.89	36.85	4.65	0.05	1.64	0.49	3.50	100

การใช้สัญญาณเครือข่ายอินเทอร์เน็ตของโรงเรียน สังกัด สพฐ.ในเขตตรวจราชการที่ 15



แผนพัฒนาเทคโนโลยีดิจิทัลเพื่อการศึกษา พ.ศ.2562-2564 สำนักงานศึกษาธิการภาค 15

ตัวชี้วัดการพัฒนาเกี่ยวกับประเด็นการศึกษา

อันดับ	1	18	ตัวชี้วัดด้านสังคม (การศึกษา เรียนรู้ และอาชีพ)	ค่าเฉลี่ย	กลุ่มจังหวัดเหนือตอนบน 1		
					ค่าสถิติ	หน่วย	อันดับ
			(2561)จำนวนปีการศึกษาเฉลี่ย	8.1	7.6	ปี	13
			(2563)อัตราการเข้าเรียนของประชากรวัยเรียนในระดับการศึกษาขั้นพื้นฐาน	98.28	108.93	ร้อยละ	2
			(2561)คะแนนเฉลี่ยผลสัมฤทธิ์ทางการศึกษา (O-NET) ชั้นมัธยมศึกษาตอนปลาย	33.91	35.05	คะแนน	6
			(2559)คะแนนเฉลี่ยสติปัญญา (IQ) เด็กนักเรียนไทย	98.10	99.61	คะแนน IQ	7
			(2559)ร้อยละของเด็กนักเรียนที่มีคะแนน EQ ไม่ต่ำกว่าเกณฑ์มาตรฐาน	77.03	75.37	ร้อยละ	13
			(2562)สัดส่วนคนอายุ 6 ปีขึ้นไปปฏิบัติกิจกรรมทางศาสนาอย่างน้อยสัปดาห์ละ 1 ครั้ง	99.69	99.74	ร้อยละ	9
			(2561)อัตราการอ่านของประชากรอายุ 6 ปีขึ้นไป	76.3	76.0	ร้อยละ	9
			(2561)สัดส่วนผู้ใช้อินเทอร์เน็ตต่อจำนวนประชากร	53.74	51.62	ร้อยละ	8
			(2562)จำนวนผู้มีภูมิปัญญาท้องถิ่นหรือปราชญ์ชาวบ้านเฉลี่ยต่อหมู่บ้าน	42	60	คน	3
			(2563)อัตราเพิ่มของผู้เรียนระบบทวิภาคี	1.68	1.21	ร้อยละ	11
			(2562)สัดส่วนคนอายุ 15 -59 ปี มีอาชีพและมีรายได้	99.54	99.35	ร้อยละ	13
			(2562)สัดส่วนคนอายุ 60 ปีขึ้นไป มีอาชีพและมีรายได้	96.19	94.13	ร้อยละ	15
			(2562)สัดส่วนแรงงานเพศหญิงต่อประชากรแรงงาน	44.62	45.80	ร้อยละ	3
			(2562)สัดส่วนผู้หญิงในระดับบริหารหรือในระดับการตัดสินใจต่อจำนวนแรงงานในระดับบริหารทั้งหมด	32.24	32.64	ร้อยละ	8

หมายเหตุ : การคำนวณค่าลำดับใช้ข้อมูลมูลค่าผลิตภัณฑ์มวลรวมกลุ่มจังหวัดปริมาณลูกโซ่ ข้อมูลตัวชี้วัดปี 2563

3.4 สาธารณสุข

3.4.1 สถานพยาบาล

กลุ่มจังหวัดภาคเหนือตอนบน 1 มีจำนวนสถานพยาบาลจำแนกตามประเภทได้ ดังนี้ โรงพยาบาลศูนย์ จำนวน 2 แห่ง โรงพยาบาลทั่วไป จำนวน 4 แห่ง โรงพยาบาลชุมชน จำนวน 46 แห่ง โรงพยาบาลเฉพาะทาง จำนวน 2 แห่ง โรงพยาบาลสังกัดกระทรวงอื่น จำนวน 7 แห่ง โรงพยาบาลส่งเสริมสุขภาพตำบล จำนวน 552 แห่ง สถานบริการสาธารณสุขชุมชน จำนวน 94 แห่ง โรงพยาบาลเอกชน จำนวน 19 แห่ง สถานพยาบาลเอกชน และคลินิก จำนวน 1,260 แห่ง สถานิออนามัย จำนวน 4 แห่ง และคลินิกทันตกรรม จำนวน 245 แห่ง โดยสามารถแบ่งเป็น รายจังหวัดได้ ดังนี้

สถานพยาบาล	เชียงใหม่	แม่ฮ่องสอน	ลำปาง	ลำพูน	รวม
โรงพยาบาลศูนย์	1	-	1	-	2
โรงพยาบาลทั่วไป	2	1	-	1	4
โรงพยาบาลชุมชน	21	6	12	7	46
โรงพยาบาลเฉพาะทาง	1	-	1	-	2
โรงพยาบาลสังกัดกระทรวงอื่น	5	-	2	-	7
โรงพยาบาลส่งเสริมสุขภาพตำบล	267	72	141	72	552
สถานบริการสาธารณสุขชุมชน	33	59	2	-	94
โรงพยาบาลเอกชน	16	-	1	2	19
สถานพยาบาลเอกชน/คลินิก	835	29	265	131	1,260
สถานิออนามัย	4	-	-	-	4
คลินิกทันตกรรม	170	-	43	32	245
คลินิกทันตกรรมเฉพาะทาง	6	-	43	-	49
รวม	1,361	167	511	245	2,284

ตาราง แสดงจำนวนสถานพยาบาลของจังหวัดและกลุ่มจังหวัดภาคเหนือตอนบน 1 ปี 2563

จากข้อมูลสถานพยาบาลของจังหวัดและกลุ่มจังหวัดภาคเหนือตอนบน 1 ดังกล่าว จะพบว่า จังหวัดเชียงใหม่มีจำนวนสถานพยาบาลมากที่สุด รองลงมาได้แก่ จังหวัดลำปาง จังหวัดลำพูน และจังหวัดแม่ฮ่องสอน ตามลำดับ โดยสถานพยาบาลที่มีภารกิจในการดูแลสุขภาพ อนามัยประชาชนโดยตรง คือ สถานพยาบาลภาครัฐสังกัดกระทรวงสาธารณสุข โดยมีสถานพยาบาลภาครัฐอื่นช่วยสนับสนุน ทั้งนี้ สำหรับสถานพยาบาลภาครัฐสังกัดกระทรวงสาธารณสุข มีการพัฒนาระบบบริการทุกระดับตั้งแต่ระดับปฐมภูมิ ระดับทุติยภูมิ ระดับตติยภูมิ รวมถึงการพัฒนาความเชี่ยวชาญระดับสูง การสร้างระบบเครือข่ายบริการที่เชื่อมโยงกันในระดับจังหวัด ภายในกลุ่มจังหวัด ระดับเครือข่ายบริการ กรอบแนวคิดการพัฒนาสถานบริการสุขภาพ ประกอบด้วย

1. เครือข่ายบริการที่ไร้รอยต่อ (Seamless Health Service Network)
2. แนวคิดการพัฒนาเครือข่ายบริหารระดับจังหวัด (Provincial Health Service Network)
3. การจัดให้มีโรงพยาบาลรับผู้ป่วยส่งต่อ (Referral Hospital cascade) เพื่อใช้ทรัพยากร

ในเครือข่ายที่มีจำกัดให้มีประสิทธิภาพสูงสุด หลีกเลี่ยงการลงทุนซ้ำซ้อน ดังนั้น ประเด็นการพัฒนาระบบส่งต่อผู้ป่วย และการจัดบริการที่เหมาะสมสำหรับประชาชนตามขีดความสามารถของสถานพยาบาลจึงเป็นประเด็นที่สำคัญในการพัฒนาอย่างต่อเนื่องควบคู่กับการพัฒนาระดับขีดความสามารถของสถานพยาบาล และศักยภาพบุคลากรที่มีความเชี่ยวชาญให้ปฏิบัติงานในทุกสถานพยาบาลอย่างทั่วถึงทุกๆ อำเภอ

3.4.2 บุคลากรทางการแพทย์

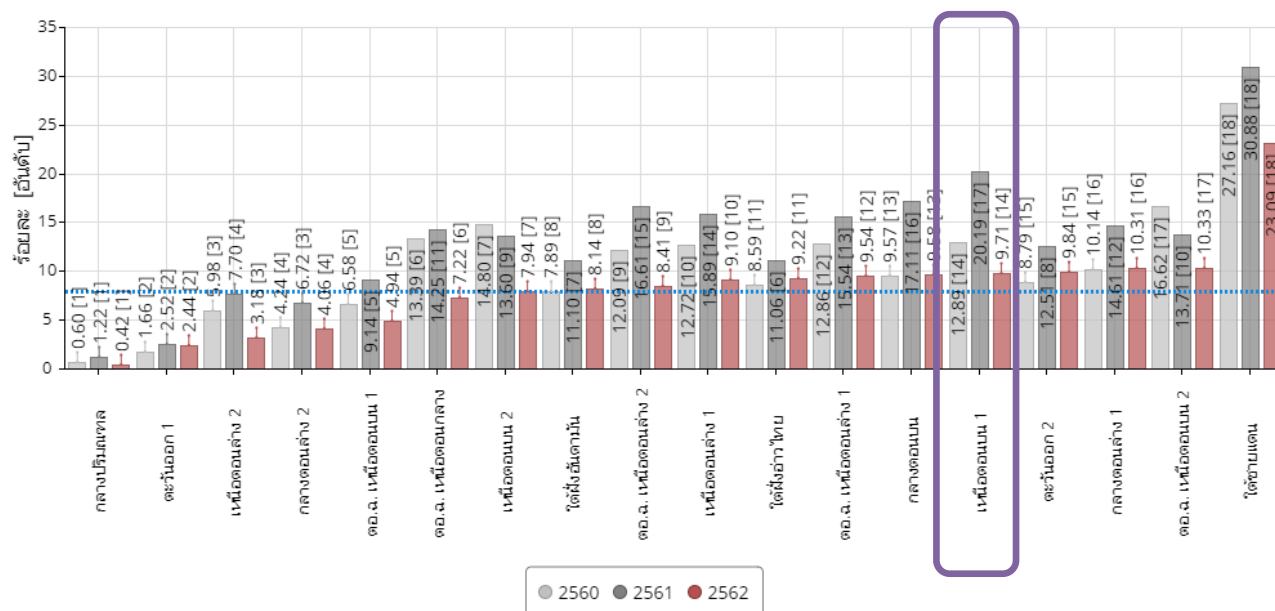
กลุ่มจังหวัดภาคเหนือตอนบน 1 มีจำนวนบุคลากรทางการแพทย์จำแนกตามประเภทได้ ดังนี้

- แพทย์ จำนวน 1,823 คน
- ทันตแพทย์ จำนวน 510 คน
- เภสัชกร จำนวน 847 คน
- พยาบาลวิชาชีพ จำนวน 9,701 คน

จังหวัด	บุคลากรทางการแพทย์			
	แพทย์	ทันตแพทย์	เภสัชกร	พยาบาลวิชาชีพ
	จำนวน	จำนวน	จำนวน	จำนวน
เชียงใหม่	1,262	346	561	6,457
แม่ฮ่องสอน	78	30	51	501
ลำปาง	347	89	154	1,883
ลำพูน	136	45	81	860
กลุ่มจังหวัด	1,823	510	847	9,701

ตาราง แสดงจำนวนและอัตราส่วนของบุคลากรทางการแพทย์ทั้งภาครัฐและเอกชน ปี พ.ศ. 2563

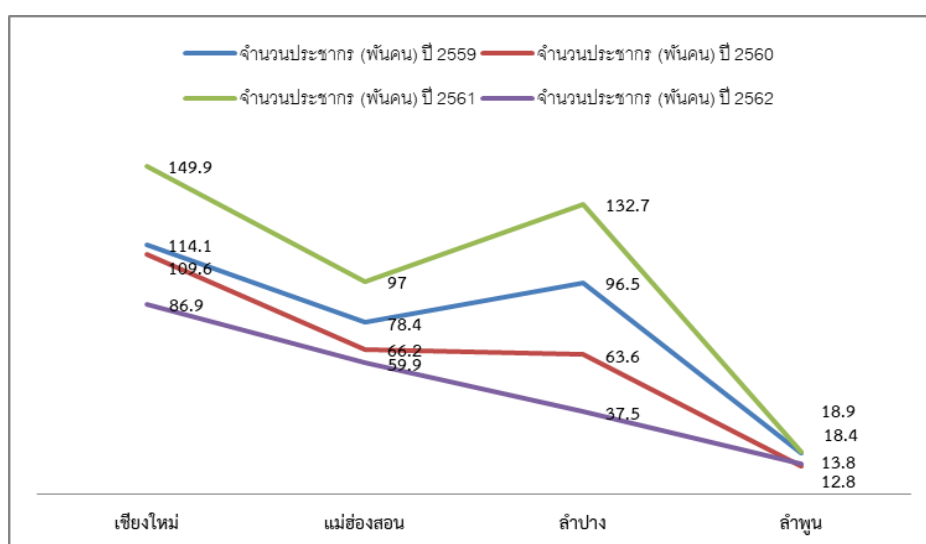
3.5 ความยากจน



แผนภูมิรูปภาพแสดงสัดส่วนคนจนด้านรายจ่าย (รายกลุ่มจังหวัด) ค่าเฉลี่ยปี 2562: 8.05

จังหวัด	จำนวนประชากร (พันคน)			
	ปี 2559	ปี 2560	ปี 2561	ปี 2562
เชียงใหม่	114.1	109.6	149.9	86.9
แม่ฮ่องสอน	78.4	66.2	97.0	59.9
ลำปาง	96.5	63.6	132.7	37.5
ลำพูน	18.4	12.8	18.9	13.8
กลุ่มจังหวัดภาคเหนือตอนบน 1	307.4	252.2	398.5	198.0

ตาราง แสดงจำนวนคนจน (ด้านรายจ่าย) ในพื้นที่กลุ่มจังหวัดภาคเหนือตอนบน 1



แผนภูมิรูปภาพแสดงแสดงจำนวนคนจน (ด้านรายจ่าย) ในพื้นที่กลุ่มจังหวัดภาคเหนือตอนบน 1

3.6 อาชญากรรม

กลุ่มจังหวัดภาคเหนือตอนบน 1 มีปัญหาด้านความมั่นคงที่สำคัญร่วมกัน ซึ่งจากข้อมูลสถิติด้านอาชญากรรม พบว่า มีกลุ่มความผิดด้านต่างๆ ที่สำคัญ ดังนี้

1) กลุ่มความผิดเกี่ยวกับชีวิต ร่างกาย และเพศ (ฆ่าผู้อื่นโดยเจตนา/โดยไม่เจตนา/โดยประมาท พยายามฆ่า ทำร้ายร่างกาย และข่มขืนกระทำชำเรา)

ความผิดเกี่ยวกับชีวิต ร่างกาย และเพศ						
จังหวัด	พ.ศ. 2561		พ.ศ. 2562		พ.ศ. 2563	
	รับแจ้ง	จับกุม	รับแจ้ง	จับกุม	รับแจ้ง	จับกุม
เชียงใหม่	416	380	435	408	366	346
แม่ฮ่องสอน	85	78	66	64	70	69
ลำปาง	158	150	141	139	117	111
ลำพูน	73	69	68	65	80	79
รวม	732	677	710	676	633	605

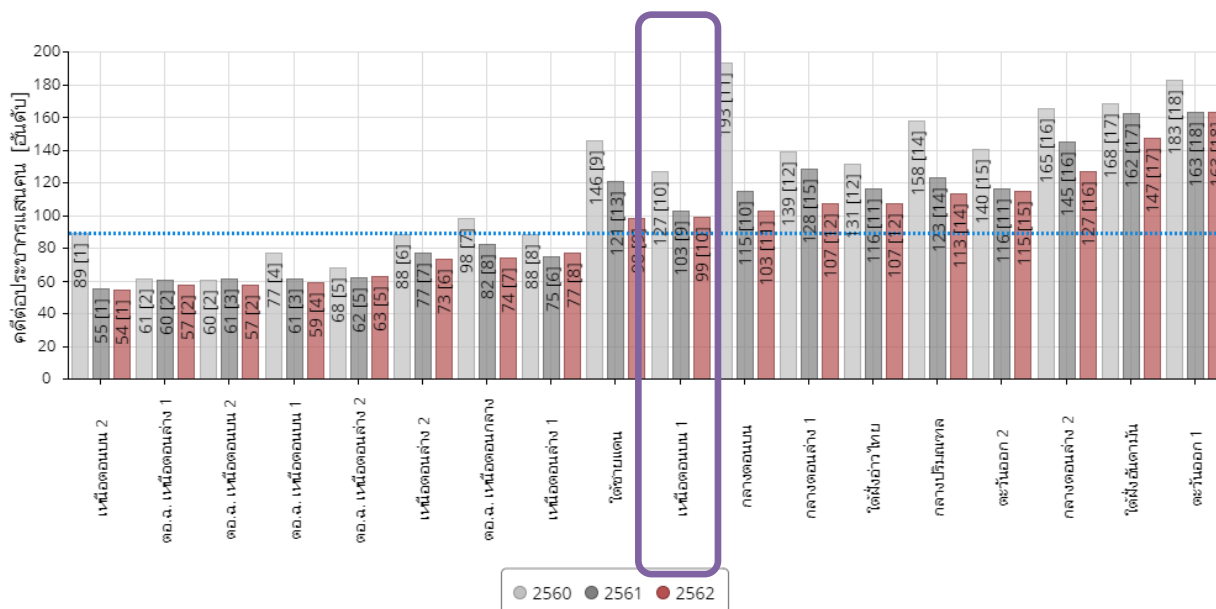
2) กลุ่มความผิดเกี่ยวกับทรัพย์สิน (ลักทรัพย์ ชิงทรัพย์ ริบเอาทรัพย์ กรรโชกทรัพย์ ชิงทรัพย์ ปล้นทรัพย์ รับของโจร และทำให้เสียทรัพย์)

ความผิดเกี่ยวกับทรัพย์สิน						
จังหวัด	พ.ศ. 2561		พ.ศ. 2562		พ.ศ. 2563	
	รับแจ้ง	จับกุม	รับแจ้ง	จับกุม	รับแจ้ง	จับกุม
เชียงใหม่	1,877	1,296	1,945	1,538	1,815	1,455
แม่ฮ่องสอน	150	112	162	133	94	80
ลำปาง	339	275	404	342	325	260
ลำพูน	416	284	345	269	372	307
รวม	2,782	1,967	2,856	2,282	2,606	2,102

3) กลุ่มความผิดเกี่ยวกับความผิดที่รัฐเป็นผู้เสียหาย (เช่น ยาเสพติด อาวุธปืนและวัตถุระเบิด การพนัน ความผิดเกี่ยวกับ พ.ร.บ. คนเข้าเมือง การค้าประเวณี สถานบริการ และการควบคุมเครื่องดื่มแอลกอฮอล์)

ความผิดเกี่ยวกับความผิดที่รัฐเป็นผู้เสียหาย		
จังหวัด	พ.ศ. 2562	พ.ศ. 2563
เชียงใหม่	14,837	18,161
แม่ฮ่องสอน	1,108	1,411
ลำปาง	388	323
ลำพูน	-	51
รวม	16,333	19,946

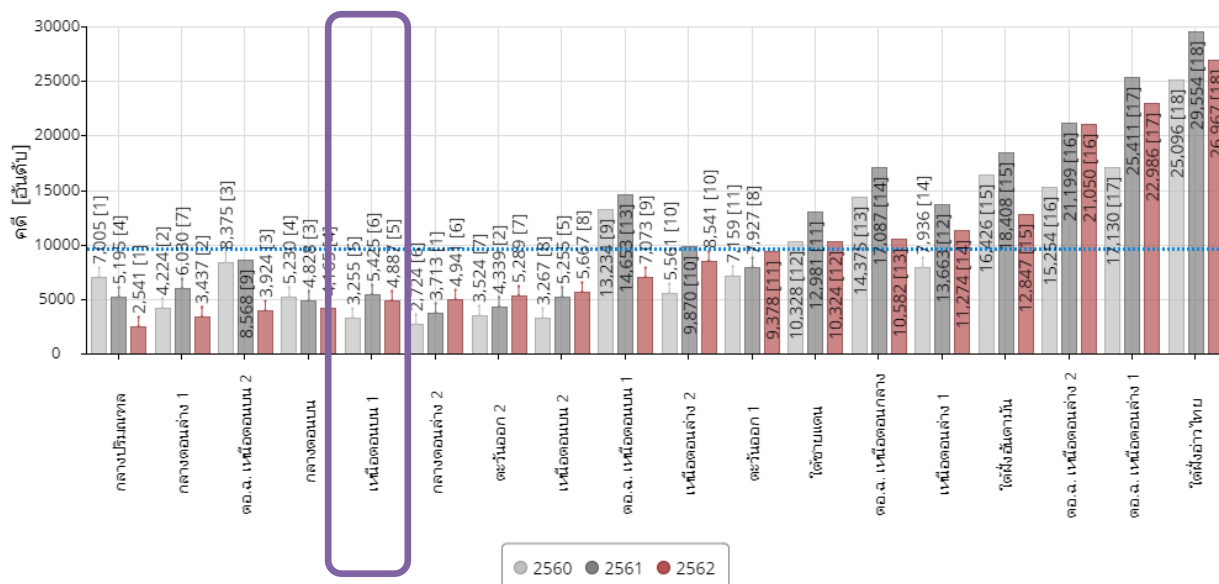
อัตราการเกิดคดีอาชญากรรมต่อประชากรแสนคน (รายกลุ่มจังหวัด)



แผนภูมิรูปภาพแสดงอัตราการเกิดคดีอาชญากรรมต่อประชากรแสนคน (รายกลุ่มจังหวัด)

ค่าเฉลี่ยปี 2562: 90

จำนวนคดีอาชญากรรม (รายกลุ่มจังหวัด)



แผนภูมิรูปภาพแสดงจำนวนคดีอาชญากรรม (รายกลุ่มจังหวัด) ค่าเฉลี่ยปี 2562: 9,771

4. ทรัพยากรธรรมชาติและสิ่งแวดล้อม

กลุ่มจังหวัดภาคเหนือตอนบน 1 มีฐานทรัพยากรธรรมชาติที่อุดมสมบูรณ์และมีความหลากหลายทางชีวภาพ กล่าวคือ

4.1 ทรัพยากรดิน

กลุ่มจังหวัดภาคเหนือตอนบน 1 มีลักษณะภูมิประเทศเต็มไปด้วยเทือกเขาและหุบเขา จึงทำให้เกิดดินประเภทต่างๆ ที่พบตามแถบภูเขา ที่สูง ที่ผุพังจากหินต่างๆ หลายชนิด ดินมีลักษณะต้นบางตามที่ลาดชันและเต็มไปด้วยกรวดหิน พอที่จะมีป่าไม้ปกคลุมและทำการเพาะปลูกแบบทำไร่เลื่อนลอยได้ ส่วนในบริเวณหุบเขาหรือแอ่งแผ่นดินซึ่งเป็นที่ราบที่มีระดับต่างๆ กันจะมีเนื้อดินหนาสมบูรณ์กว่าเพราะน้ำพาตะกอนจากไหล่เขามาทับถม ลักษณะภูมิประเทศที่แตกต่างกันนี้ อาจแบ่งกลุ่มของดินและประโยชน์ที่ได้จากดินนั้นๆ ดังนี้

- 1) ดินในบริเวณที่ราบลุ่มน้ำท่วมถึงพบตามบริเวณพื้นที่ราบเรียบตามฝั่งแม่น้ำสายใหญ่ที่ไหลลงสู่ที่ราบและไหลคดเคี้ยวไปมา ทำให้เกิดลำน้ำแยกหลายสาย แล้วไหลไปรวมประสานกันใหม่ มักทิ้งร่องรอยของลำน้ำเก่าให้เห็น ที่ราบลุ่มน้ำท่วมถึงนี้ประกอบด้วยแอ่งหรือมาบลำน้ำ และอาจมีสันหรือคันดินริมน้ำเป็นแนวยาวตลอดฝั่งน้ำ ซึ่งมีพื้นที่เป็นลูกคลื่นและอยู่สูงกว่าระดับน้ำในแม่น้ำ ดินที่พบในบริเวณดังกล่าวคือ กลุ่มดินตะกอนลำน้ำหรือดินตะกอนน้ำพา (Alluvial soils) เป็นดินตะกอนน้ำ พามาสะสมไว้ในบริเวณที่ราบลุ่มน้ำท่วมถึงและยังมีอายุน้อย ชั้นของดินยังไม่ชัดเจนมีทั้งดินที่มีการระบายน้ำค่อนข้างดีซึ่งเกิดในบริเวณสันดินริมน้ำเป็นดินร่วนปนทราย มีสีน้ำตาล ใช้ประโยชน์เป็นที่สร้างบ้านเรือนอยู่อาศัยและปลูกพืชสวนครัวได้ ส่วนดินที่มีการระบายน้ำไม่ดี มีน้ำแช่ขังจะอยู่ตามมาบลำน้ำ มีพื้นที่ราบเรียบและมีระดับต่ำกว่า พวกแรก เป็นดินตะกอนเนื้อละเอียดมากมีสีเทา ใช้ประโยชน์ในการทำนาได้ดี
- 2) ดินในบริเวณลานตะพักน้ำ ตะพักลำน้ำอาจมีระดับต่างๆ กันที่เรียกว่า ตะพักระดับต่ำ ตะพักระดับกลาง และตะพักระดับสูง ดินบนตะพักนี้เป็นดินตะกอน ที่มีอายุน้อย ส่วนใหญ่เป็นดินที่แบ่งชั้นชัดเจน เป็นดินร่วนค่อนข้างละเอียด มีสีน้ำตาลจนถึงน้ำตาลปนแดง ถ้าเป็นดินตะพักลำน้ำระดับต่ำ มีการระบายน้ำไม่ดีก็ใช้ทำนาได้และอาจใช้ปลูกพืชไร่ในฤดูแล้งได้ ถ้ามีน้ำจากการชลประทานเพียงพอ ส่วนดินตะพักน้ำบริเวณสันริมน้ำเก่า มีความอุดมสมบูรณ์ถึงดีปานกลางเหมาะสมในการ ปลูกพืชสวนและพืชไร่ แต่ไม่ค่อยพบในบริเวณกว้างขวางมากนัก ดินที่พบในตะพักลำน้ำสูงขึ้นไป อยู่ในพื้นที่ระดับแตกต่างกันตั้งแต่ลักษณะเป็นลูกคลื่นจนถึงที่แบนภูเขา แต่ยังเป็นดินที่มีการระบายน้ำได้ มีดินเกรย์พอดโซลิกสีเทา (Grey Podzolic Soils) สูงขึ้นไปเป็นดินเรดเยลโลพอดโซลิก (Red - yellow Podzolic Soilz) และมักมีปฏิกิริยาเป็นกรดปานกลางจนถึงเป็นกรดจัด กลุ่มดินนี้เกิดจากวัตถุต้นกำเนิดเนื้อหยาบหรือเป็นดินปนทราย จนถึงเป็นทรายจัดดินในบริเวณนี้ส่วนมากปกคลุมด้วยป่าแดง แต่ป่าถูกโค่นลงเพื่อทำไร่มากขึ้น ทำให้เกิดปัญหาดินถูกชะล้างเสื่อมคุณภาพ ขาดน้ำในฤดูแล้ง มีการสูญเสียหน้าดินอย่างรวดเร็ว ไม่ควรปล่อยพื้นที่ให้ว่างขณะที่ยังไม่ถึงฤดูปลูกพืช การใช้ประโยชน์ต้องระมัดระวัง ควรมีการอนุรักษ์ดินให้มาก
- 3) ดินในบริเวณภูเขาและทิวเขาที่มีระดับแตกต่างกันมาก ส่วนใหญ่เป็นภูเขาที่มีความลาดชันสูงเฉลี่ยความสูงจากระดับน้ำทะเลเกิน 500 เมตรขึ้นไปจนถึง ยอดสูงสุดคือ ดอยอินทนนท์ ซึ่งสูงเกิน 2,500 เมตร ดินในบริเวณนี้เป็นดินภูเขาที่เกิดจากการสีกกร่อนผุพังเหลือเป็นดินบางๆ ตกค้างอยู่ บางแห่งก็มีสภาพเหมาะสม พอที่จะมีพืชพรรณขึ้น โดยรากพืชสามารถ

ซอนลึกลงไปข้างล่างได้ช่วยให้เกิดดินมากยิ่งขึ้น เพราะมีช่องว่างทำให้มีน้ำและอากาศแทรกซึมลงไปได้ ทำให้เพิ่มอินทรีย์ วัตถุผสมกับวัตถุต้นกำเนิดดินมากขึ้น ดินกลุ่มภูเขานี้มีสีน้ำตาล น้ำตาลปนแดง มีทั้งเนื้อหยาบและเนื้อละเอียด อายุมากบ้างน้อยมาก พื้นที่ส่วนใหญ่ไม่เหมาะแก่การกสิกรรม ควรอย่างยิ่งที่จะสงวนไว้เป็นป่าวนาชนิดปกคลุมโดยทั่วไป แต่เมื่อมีการแผ้วถางทำลายป่าเป็นบริเวณกว้างขวางมาก นอกจากบางบริเวณซึ่งเป็นดินลึกและมี ความลาดชันน้อยก็อาจทำการเปิดป่าใช้ประโยชน์ ในการเพาะปลูกได้

4.2 ทรัพยากรป่าไม้ และพื้นที่ป่า

พื้นที่ป่าไม้ของกลุ่มจังหวัดภาคเหนือตอนบน 1 เป็นป่าต้นน้ำอันอุดมสมบูรณ์ของประเทศ ป่าไม้ที่พบในพื้นที่กลุ่มจังหวัดภาคเหนือตอนบน 1

1) ป่าดิบเขา เป็นป่าที่ปรากฏอยู่ในระดับความสูงเกินกว่า 1,200 เมตร จากระดับน้ำทะเลขึ้นไป ที่ระดับความสูงดังกล่าวภูมิอากาศจะหนาวเย็นและมีความชื้นสูงตลอดทั้งปี ป่าชนิดนี้พบกระจายอยู่ตามยอดเขาสูง โดยเฉพาะทางแถบเทือกเขาทางฝั่งตะวันตกของภาคเหนือ ลักษณะโครงสร้างที่แท้จริงของป่าชนิดนี้สามารถพบเห็นได้จากป่าบริเวณยอดดอยอินทนนท์

2) ป่าดิบแล้ง เป็นป่าที่กระจายทั่วไปตามที่ราบเชิงเขา ไหล่เขา และหุบเขาที่ชุ่มชื้นจนถึงพื้นที่ระดับความสูงไม่เกิน 950 เมตร มีน้ำฝนเฉลี่ยประมาณ 1,000 ถึง 2,000 มิลลิเมตรต่อปี โดยมีช่วงความแห้งแล้งที่ยาวนานประมาณ 3 - 4 เดือน มีดินค่อนข้างลึก สามารถกักเก็บน้ำได้ดีพอควร

3) ป่าเบญจพรรณ เป็นป่าที่มีพรรณไม้เด่น 5 ชนิด ได้แก่ ไม้สัก มะค่า แดง ประดู่ และชิงชัน จะพบป่าชนิดนี้ได้ในพื้นที่ที่มีฤดูกาลแบ่งแยกชัดเจน มีช่วงแห้งแล้งยาวนานเกินกว่า 3 เดือน ปริมาณน้ำฝนเฉลี่ยอยู่ในช่วง 1,200 - 1,400 มิลลิเมตรต่อปี ที่ระดับความสูงตั้งแต่ 50 - 800 เมตรเหนือระดับน้ำทะเล

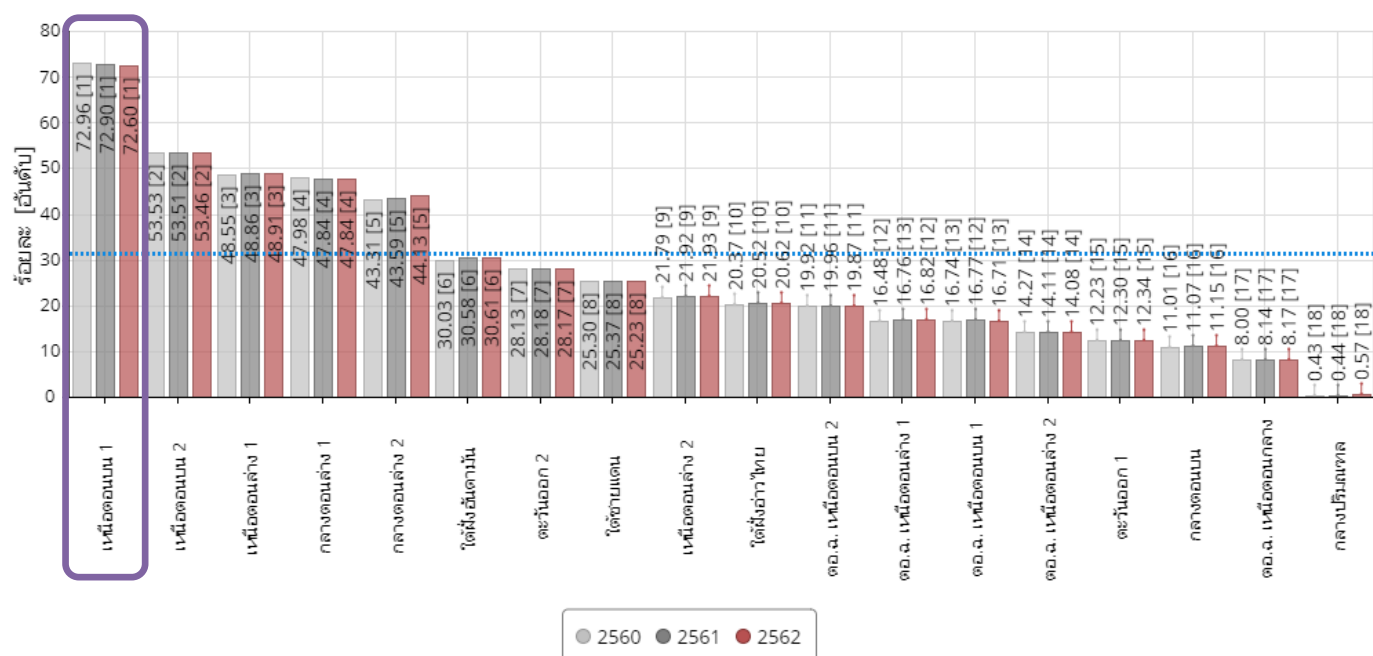
4) ป่าเต็งรัง เป็นป่าที่มีความหนาแน่นของต้นไม้้น้อยกว่าป่าเบญจพรรณ เพราะดินต้นกักเก็บน้ำได้น้อย ป่าเต็งรังเกิดขึ้นที่ระดับความสูงประมาณ 50 - 1,000 เมตร จากระดับน้ำทะเล มีช่วงแห้งแล้งจัดเกิน 4 เดือนต่อปี ประกอบกับปริมาณน้ำฝนตกน้อยคือ 900 - 1,200 มิลลิเมตรต่อปีเท่านั้น ปัจจัยสำคัญที่สุดที่กำหนดการคงอยู่ของป่าเต็งรังคือ ไฟป่า ซึ่งมักเกิดขึ้นระหว่างเดือนธันวาคมถึงเดือนมีนาคม เนื่องจากไฟเป็นตัวจัดการโครงสร้างป่าและคัดเลือกพันธุ์ไม้

พื้นที่ป่า

พื้นที่กลุ่มจังหวัดภาคเหนือตอนบน 1 ในปี 2562 มีพื้นที่ป่าไม้ จำนวน 32,416,727.23 ไร่ โดยจังหวัดเชียงใหม่มีพื้นที่ป่าไม้มากที่สุดในกลุ่มจังหวัด คือ จำนวน 13,834,594.19 ไร่ รองลงมาคือ จังหวัดแม่ฮ่องสอน มีพื้นที่ป่าไม้ จำนวน 7,978,039.52 ไร่

จังหวัด	พื้นที่จังหวัด (ไร่)	พื้นที่ป่าไม้ (ไร่)					
		ปี 2560	ร้อยละ การ เปลี่ยนแปลง (+/-)	ปี 2561	ร้อยละ การ เปลี่ยนแปลง (+/-)	ปี 2562	ร้อยละของ พื้นที่จังหวัด
เชียงใหม่	12,566,911	9,669,932.13	-0.11	9,661,526.03	-0.09	9,627,355.98	-0.35
แม่ฮ่องสอน	6,860,611.94	6,901,283.53	-0.05	6,860,611.94	-0.59	6,821,808.03	-0.57
ลำปาง	7,833,726	5,472,579.57	-0.81	5,487,456.60	0.27	5,466,690.07	-0.38
ลำพูน	2,815,675	1,607,517.27	0.58	1,621,022.57	0.84	1,617,666.23	-0.21
กลุ่มจังหวัด ภาคเหนือ ตอนบน 1	31,142,602	23,651,312.50	-0.21	23,630,617.14	-0.09	23,533,520.31	-0.41

ตาราง พื้นที่ป่าไม้ของจังหวัดภาคเหนือตอนบน 1 จำแนกตามรายจังหวัด ประจำปี พ.ศ. 2560 - 2562



แผนภูมิรูปภาพแสดงสัดส่วนพื้นที่ป่าไม้ต่อพื้นที่จังหวัด (รายกลุ่มจังหวัด) ค่าเฉลี่ยปี 2562: 31.77

4.3 ทรัพยากรแร่ธาตุ

แร่ธาตุที่สำคัญในพื้นที่กลุ่มจังหวัดภาคเหนือตอนบน 1 เนื่องจากภูมิประเทศที่มีโครงสร้างเป็นภูเขา เนินเขาและแอ่งแผ่นดินในยุคกลางเก่า กลางใหม่ จึงอุดมไปด้วยทรัพยากรแร่โลหะ แร่โอโลหะ และแร่เชื้อเพลิง

1) แร่โลหะที่สำคัญพบได้ตามภูเขาหินแกรนิต ได้แก่

- แร่ดีบุก จังหวัดแม่ฮ่องสอน จังหวัดเชียงใหม่ จังหวัดลำปาง แต่มีปริมาณการผลิตไม่มากเท่ากับแหล่งดีบุกสำคัญทางภาคใต้
- ทังสเทนหรืออุลแฟรมที่พบมากในภาคเหนือคือแหล่งแร่ซีไรท์ เป็นแร่ที่สำคัญทางเศรษฐกิจการค้าและยุทธปัจจัยสำคัญ พบแถบภูเขาสูงในเขตจังหวัดแม่ฮ่องสอนซึ่งมีเหมืองดำเนินการผลิตถึง 10 เหมือง ที่สำคัญคือเหมืองที่อำเภอแม่ลาน้อย เหมืองห้วยหลวง และเหมืองแม่สะเรียง ทางด้านตะวันตกของกลุ่มน้ำววม
- ตะกั่วและสังกะสี แร่ตะกั่วและสังกะสีมักจะเกิดร่วมกันแต่ที่พบยังมีปริมาณน้อยไม่เพียงพอที่จะนำมาใช้ในเชิงพาณิชย์เหมือนที่พบในภาคตะวันตก ในภาคเหนือมีแหล่งแร่ตะกั่วและสังกะสีในแถบ จังหวัดแม่ฮ่องสอน จังหวัดเชียงใหม่ จังหวัดลำปาง
- ทองแดง แหล่งแร่ทองแดงมีอยู่หลายแห่งของประเทศ แต่เป็นแหล่งแร่ที่มีมูลค่าทางเศรษฐกิจเพียงไม่กี่แห่ง เช่น จังหวัดลำปาง
- เหล็ก แหล่งแร่เหล็กในภาคเหนือพบที่ อำเภอแม่แจ่ม จังหวัดเชียงใหม่, อำเภอเถิน จังหวัดลำปาง
- แมงกานีส แหล่งแมงกานีสในภาคเหนือมีแหล่งผลิตที่สำคัญอยู่ใน จังหวัดลำพูน จังหวัดเชียงใหม่ จังหวัดลำปาง

2) แร่โอโลหะที่สำคัญที่พบในภาคเหนือ ได้แก่

- ฟลูออไรต์ แหล่งแร่ฟลูออไรต์ภาคเหนือพบที่ อำเภอบ้านโฮ้ง อำเภอป่าซาง จังหวัดลำพูน, อำเภอฝาง อำเภอแม่แจ่ม อำเภอฮอด อำเภออมก๋อย จังหวัดเชียงใหม่ และอำเภอแม่สะเรียง จังหวัดแม่ฮ่องสอน
- แบไรต์ แหล่งแร่แบไรต์ที่สำคัญในภาคเหนือพบที่ บริเวณภูไม้ตอง อำเภอดอยเต่า อำเภอฮอด จังหวัดเชียงใหม่ จังหวัดแม่ฮ่องสอน จังหวัดลำพูน จังหวัดลำปาง
- ยิปซัม แหล่งยิปซัมที่สำคัญในภาคเหนือได้แก่ แหล่งแม่เมาะ อำเภอแม่เมาะ จังหวัดลำปาง แหล่งแม่ก๊วะ อำเภอเกาะคา จังหวัดลำปาง
- ฟอสเฟต มีแหล่งเล็กๆ อยู่ที่ ตำบลนาแก้ว อำเภอเกาะคา จังหวัดลำปาง
- ดินขาวหรือดินเกาลินได้มีการพบและผลิตดินขาวพบที่ อำเภอแจ้ห่ม จังหวัดลำปาง นอกจากนี้ยังมีแร่โอโลหะอื่นๆ ที่พบในภาคเหนืออีกเช่น แร่หินม้าที่จังหวัดเชียงใหม่ จังหวัดแม่ฮ่องสอน

3) แร่เชื้อเพลิง ที่สำคัญทางเศรษฐกิจ คือมีการนำมาใช้เป็นเชื้อเพลิงสำคัญในโรงงานไฟฟ้า เครื่องจักรกล โรงงานอุตสาหกรรมเคมีภัณฑ์และในกิจการขนส่งต่างๆ เช่น ในเครื่องบิน รถยนต์ เรือยนต์ เป็นต้น

- หินน้ำมัน พบที่บ้านป่าคา อำเภอลี้ จังหวัดลำพูน แต่ยังไม่ได้นำมาใช้ประโยชน์ในเชิงพาณิชย์ เนื่องจากการแยกน้ำมันออกจากหินน้ำมันต้องลงทุนสูง
- ปิโตรเลียม น้ำมันดิบ ก๊าซธรรมชาติเหลว พบที่ อำเภอฝาง จังหวัดเชียงใหม่ นำมาใช้

เป็นน้ำมันหล่อลื่น น้ำมันดีเซลหมุนเร็วปานกลางและน้ำมันเตา
- ลิกไนต์ พบที่ อำเภอแม่เมาะ อำเภอแม่ทะ จังหวัดลำปาง ใช้เป็นเชื้อเพลิงในโรงงาน
บ่มยา และโรงไฟฟ้า (ที่มา: เว็บไซต์ <http://noth.net84.net/5.htm>)

4.4 ทรัพยากรน้ำ

กลุ่มจังหวัดภาคเหนือตอนบน 1 สามารถใช้ประโยชน์จากแหล่งน้ำผิวดินจากแม่น้ำสำคัญ ได้แก่

1) แม่น้ำปิง เป็นแม่น้ำสายสำคัญที่ไหลอยู่ในหุบเขาระหว่างทิวเขาถนนธงชัยกลางกับทิวเขาผีปันน้ำ ตะวันตก มีต้นน้ำอยู่ที่ดอยถั่ว ในเทือกเขาแดนลาว เขตตำบลเมืองนะ อำเภอเชียงดาว จังหวัดเชียงใหม่ จากต้นกำเนิดแม่น้ำปิงไหลลงมาทิศใต้ ผ่านเมืองเชียงใหม่ลำพูนและไหลเข้าเขตจังหวัดตาก ไปบรรจบกับแม่น้ำวังที่อำเภอบ้านตาก จังหวัดตาก แล้วไหลต่อไปทางใต้ผ่านอำเภอเมืองกำแพงเพชร บรรจบกับแม่น้ำน่านที่จังหวัดนครสวรรค์รวมเป็นแม่น้ำเจ้าพระยา โดยมีความยาวทั้งสิ้นประมาณ 715 กิโลเมตร ระยะทางที่แม่น้ำปิงไหลผ่านพื้นที่ในเขตจังหวัดเชียงใหม่มีความยาวประมาณ 335 กิโลเมตร และเป็นเส้นกั้นเขตแดนระหว่างจังหวัดเชียงใหม่ และจังหวัดลำพูน ลงไปทางทิศใต้เป็นระยะทางยาวประมาณ 70 กิโลเมตรในจังหวัดลำพูน น้ำที่ไหลลงสู่แม่น้ำปิง โดยเรียงจากเหนือจดใต้คือ น้ำแม่ทา น้ำแม่กวัง แม่น้ำลี้ ห้วยแม่ตาล ห้วยแม่หาด และน้ำแม่กอนอกจากนี้ ยังมีลำน้ำที่ไม่มีชื่ออีกเป็นจำนวนมากที่ไหลลงสู่แม่น้ำปิง แม่น้ำปิงมีพื้นที่รับน้ำ (CATCHMENT AREA) ประมาณ 6,355 ตารางกิโลเมตร

2) แม่น้ำวัง มีต้นน้ำอยู่ในเขตอำเภอกวน จังหวัดเชียงราย และอำเภอวังเหนือ ไหลมาทางใต้ผ่านอำเภอ วังเหนือ อำเภอเมืองลำปาง อำเภอเกาะคา อำเภอปราบ อำเภอเถิน และอำเภอแม่พริก แล้วไหลเข้าจังหวัดตากไปบรรจบกับแม่น้ำปิงที่เหนือบ้านปากวัง อำเภอบ้านตาก จังหวัดตาก ช่วงที่แม่น้ำวังไหลผ่านเขตจังหวัดลำปาง มีความยาวประมาณ 382 กิโลเมตร

3) แม่น้ำสาละวิน เป็นแม่น้ำนานาชาติมีต้นกำเนิดมาจากทิเบต ไหล ผ่านทางตอนใต้ของสาธารณรัฐประชาชนจีน ผ่านทางด้านตะวันออกของ สาธารณรัฐแห่งสหภาพเมียนมาร์ และทางด้านตะวันตกของประเทศไทยแล้ววกกลับเข้าสาธารณรัฐแห่งสหภาพเมียนมาร์และไหลลงสู่ทะเลอันดามัน ความยาว ประมาณ 2,200 กิโลเมตร ในพื้นที่จังหวัดแม่ฮ่องสอน แม่น้ำสาละวินมีอีกชื่อหนึ่งเรียกว่า แม่น้ำคง ช่วงที่ไหลผ่านอำเภอแม่ลาน้อย เป็นที่ตั้งของเขตรักษาพันธุ์สัตว์ป่าสาละวิน ไหลลงมาทางใต้ผ่านอำเภอแม่สะเรียง และอำเภอสบเมยเป็นเขตอุทยานแห่งชาติสาละวิน

4) น้ำแม่กวัง มีต้นน้ำอยู่ที่ดอยผีปันน้ำ (หรือดอยนางแก้ว) ดอยมด แล้วไหลไปทางทิศตะวันตกเฉียงใต้ลงสู่ที่ราบเชียงใหม่-ลำพูน ผ่านอำเภอดอยสะเก็ด อำเภอสันทราย และไหลต่อไปทางใต้ผ่านอำเภอเมืองลำพูน แล้วบรรจบกับแม่น้ำปิงที่บ้านสบทา อำเภอป่าซาง จังหวัดลำพูน น้ำแม่กวังมีความยาวประมาณ 110 กิโลเมตร น้ำแม่กวังเป็นแม่น้ำที่สำคัญอีกสายหนึ่งใน บริเวณที่ราบเชียงใหม่ - ลำพูน มีลำน้ำสาขาที่สำคัญคือ น้ำแม่ทาและห้วยแม่สะแะ น้ำแม่กวังมีพื้นที่รับน้ำ (CATCHMENT AREA) ประมาณ 1,740 ตารางกิโลเมตร

5) แม่น้ำลี้ มีต้นน้ำอยู่ที่ดอยสบเทิม อำเภอทุ่งหัวช้าง จังหวัดลำพูน ไหลลงไปทางใต้จนถึงบริเวณใกล้อำเภอลี้ จึงค่อยไหลวกกลับไปทางเหนือเป็นรูปตัวยู ผ่านอำเภอลี้ อำเภอบ้านโฮ่ง แล้วไหลต่อไปทางทิศตะวันตกเฉียงเหนือ บรรจบกับแม่น้ำปิงที่บ้านวังสะแกง อำเภอเวียงหนองล่อง จังหวัดลำพูน แม่น้ำลี้มีความยาวประมาณ 180 กม. แม่น้ำลี้มีพื้นที่รับน้ำ (CATCHMENT AREA) ประมาณ 315 ตารางกิโลเมตร

4.5 ระบบชลประทาน

เขตลุ่มน้ำปิงตอนบน ลุ่มน้ำกก (ลำนํ้าฝาง) และลุ่มน้ำสาละวิน ในเขตจังหวัดเชียงใหม่ ลำพูน และแม่ฮ่องสอน มีเขื่อนเก็บกักน้ำขนาดใหญ่ 2 เขื่อนได้แก่ เขื่อนแม่งัดสมบูรณ์ชล เขื่อนแม่งวง อุดมธารา และอ่างเก็บน้ำขนาดกลางจำนวน 18 อ่าง

- 1) เขื่อนแม่งัดสมบูรณ์ชล มีปริมาณน้ำ 108.24 ล้านลูกบาศก์เมตร คิดเป็น 40.85 % ของความจุเก็บกักมีปริมาณน้ำน้อยกว่าเมื่อเทียบกับปี 2561 (36.76 ล้านลบ.ม.) (ข้อมูล ณ วันที่ 29 สิงหาคม 2562)
- 2) เขื่อนแม่งวงอุดมธารามีปริมาณน้ำ 54.36 ล้านลูกบาศก์เมตร คิดเป็น 20.67 % ของความจุเก็บกักมีปริมาณน้ำน้อยกว่าเมื่อเทียบกับปี 2561 (44.64 ล้านลบ.ม.) (ข้อมูล ณ วันที่ 29 สิงหาคม 2562)

ที่มา : http://www.thaiwater.net/DATA/REPORT/php/rid_bigcm.html

- 3) อ่างเก็บน้ำขนาดกลางในเขตจังหวัดเชียงใหม่ (12 อ่าง) มีปริมาณน้ำรวม 29.55 ล้านลูกบาศก์เมตร คิดเป็น 34.1% ของความจุเก็บกัก มีปริมาณน้ำรวมเท่ากับปี 2561 และมีอ่างเก็บน้ำที่มีน้ำน้อยกว่า 50 % จำนวน 7 อ่าง คือ อ่างฯห้วยเตือ, อ่างฯแม่ทะลบหลวง, อ่างฯแม่แหลงหลวง, อ่างฯห้วยมะนาว, อ่างฯโป่งจ้อ, อ่างฯแม่ตูป, อ่างฯแม่ออน (ข้อมูล ณ วันที่ 29 สิงหาคม 2562)

ที่มา : http://www.thaiwater.net/DATA/REPORT/php/show_sm_dam.php

- 4) อ่างเก็บน้ำขนาดกลางในเขตจังหวัดลำพูน (4 อ่าง) มีปริมาณน้ำรวม 6.15 ล้านลูกบาศก์เมตรคิดเป็น 18.04 % ของความจุเก็บกัก มีปริมาณน้ำรวมมากกว่าเมื่อเทียบกับปี 2561 (0.185 ล้านลูกบาศก์เมตร) และมีอ่างเก็บน้ำที่มีน้ำน้อยกว่า 50% จำนวน 4 อ่าง คือ อ่างเก็บน้ำแม่ธิ, อ่างฯแม่ตีบ อ่างฯแม่สาน และอ่างฯแม่เมย (ข้อมูล ณ วันที่ 29 สิงหาคม 2562)
- 5) อ่างเก็บน้ำในเขตจังหวัดแม่ฮ่องสอน (2 อ่างฯ) คืออ่างฯห้วยแม่ฮ่องสอน และอ่างฯแม่สะกิด มีปริมาณน้ำรวม 0.437 ล้านลูกบาศก์เมตร คิดเป็น 34.30 % ของความจุเก็บกักมีปริมาณน้ำรวมน้อยกว่าเมื่อเทียบกับปี 2558 (-0.54 ล้านลูกบาศก์เมตร)
- 6) ปริมาณน้ำฝายแม่แตง มีปริมาณน้ำผ่านฝาย 27.904 ลบ.ม./วินาที มีปริมาณน้ำเข้าคลองส่งน้ำ 6.928 ลบ.ม./วินาที และมีปริมาณน้ำผ่าน ปตร.ทราย 0.00 ลบ.ม./วินาที ซึ่งเมื่อเทียบกับปี 2558 มีปริมาณน้ำผ่านฝายมากกว่า และเข้าคลองส่งน้ำน้อยกว่า โดยปี 2558 มีปริมาณน้ำผ่านฝาย 0.00 ลบ.ม./วินาที มีปริมาณน้ำเข้าคลองส่งน้ำ 18.657 ลบ.ม./วินาที และมีปริมาณน้ำผ่าน ปตร.ทราย 0.00 ลบ.ม./วินาที
- 7) ปริมาณน้ำฝายชลชั้นธิพนิจ (ฝายแม่ปิงเก่า) มีปริมาณน้ำผ่านฝาย 122.740 ลบ.ม./วินาที มีปริมาณน้ำเข้าคลองส่งน้ำ 5.880 ลบ.ม./วินาที และมีปริมาณน้ำผ่าน ปตร.ทราย 0.00 ลบ.ม./วินาที ซึ่งเมื่อเทียบกับปี 2558 มีปริมาณน้ำผ่านฝายมากกว่า และเข้าคลองส่งน้ำน้อยกว่า โดยปี 2558 มีปริมาณน้ำผ่านฝาย 21.980 ลบ.ม./วินาที, มีปริมาณน้ำเข้าคลองส่งน้ำ 0.000 ลบ.ม./วินาที และมีปริมาณน้ำผ่าน ปตร.ทราย 0.00 ลบ.ม./วินาที

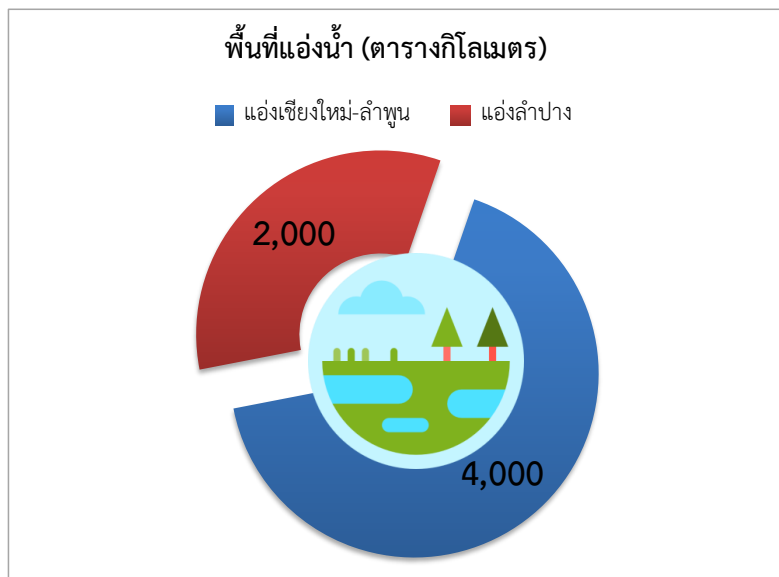
ปริมาณน้ำในอ่างเก็บน้ำขนาดเล็กในเขตจังหวัดเชียงใหม่ จำนวน 118 แห่งมีปริมาณน้ำ 21.148 ล้านลูกบาศก์เมตร (คิดเป็นร้อยละ 30.13) โดยปริมาณน้ำที่น้อยกว่า 30 % ของความจุอ่างมีจำนวน 69 แห่ง คิดเป็นร้อยละ 58 ของจำนวนอ่างเก็บน้ำขนาดเล็กในจังหวัดเชียงใหม่

ปริมาณน้ำในอ่างเก็บน้ำขนาดเล็กในเขตจังหวัดลำพูน จำนวน 46 แห่ง มีปริมาณน้ำ 5.113 ล้านลูกบาศก์เมตร (คิดเป็นร้อยละ 20.72) โดยปริมาณน้ำที่น้อยกว่า 30 % ของความจุอ่าง มีจำนวน 37 แห่ง คิดเป็นร้อยละ 80 ของจำนวนอ่างเก็บน้ำขนาดเล็กในจังหวัดลำพูน

ปริมาณน้ำในอ่างเก็บน้ำขนาดเล็กในเขตจังหวัดแม่ฮ่องสอน จำนวน 29 แห่ง มีปริมาณน้ำ 5.668 ล้านลูกบาศก์เมตร (คิดเป็นร้อยละ 50.01) โดยปริมาณน้ำที่น้อยกว่า 30 % ของความจุอ่าง มีจำนวน 10 แห่ง คิดเป็นร้อยละ 34 ของจำนวนอ่างเก็บน้ำขนาดเล็กในจังหวัดแม่ฮ่องสอน

ขณะที่เขตลุ่มน้ำวัง จังหวัดลำปาง มีเขื่อนขนาดใหญ่ 2 แห่ง คือ เขื่อนกิ่วคอหมา และเขื่อนกิ่วลม มีปริมาณน้ำ 101 ล้านลูกบาศก์เมตร คิดเป็นร้อยละ 36 ส่วนอ่างเก็บน้ำ 28 แห่ง มีปริมาณน้ำคิดเป็นร้อยละ 42.52

4.6 แหล่งน้ำบาดาล



แอ่งเชียงใหม่-ลำพูน มีพื้นที่ประมาณ 4,000 ตารางกิโลเมตร แหล่งน้ำบาดาลที่สำคัญในแอ่งเชียงใหม่ - ลำพูน แบ่งได้เป็น 2 ประเภท ได้แก่

1) ชั้นหินอุ้มน้ำตะกอนน้ำพายุคปัจจุบัน มีพื้นที่กว้างประมาณ 5 กิโลเมตร ยาว 120 กิโลเมตร และมีความหนา 20-80 เมตร ส่วนใหญ่เป็นชั้นน้ำบาดาลแบบเปิดหรือไร้แรงดันให้ปริมาณน้ำ 10 - 50 ลบ.ม. /ชม. มีระดับน้ำบาดาลปกติที่วัดจากระดับน้ำผิวดินในฤดูฝนลึก 2 - 4 เมตร ในฤดูแล้งลึก 5 - 10 เมตร ส่วนคุณภาพน้ำบาดาลส่วนใหญ่มีปริมาณเหล็กสูงกว่ามาตรฐานน้ำดื่ม ปัจจุบันมีการใช้น้ำในแหล่งน้ำบาดาลชั้นนี้เพิ่มมากขึ้น

2) ชั้นหินอุ้มน้ำตะกอนน้ำพายุเก่าแบ่งออกเป็น 2 ประเภท คือ แบบทรายชั้นบนไทรระดับต่ำ วางตัวติดกับชั้นตะกอนน้ำพายุคปัจจุบันซึ่งเป็นตะกอนกรวดทรายแทรกสลับอยู่ในตะกอนดินเหนียวและทรายละเอียด ความหนาของชั้นตะกอนประมาณ 30 - 70 เมตร มีความลึกจากระดับผิวดิน 100 - 150 เมตร ให้ปริมาณน้ำ 5 - 10 ลบ.ม. /ชม. และอีกประเภทหนึ่งคือชั้นตะกอนแบบที่ราบชั้นบนไทรระดับสูงพบบริเวณขอบแอ่ง ประกอบด้วยตะกอนกรวดขนาดใหญ่ กรวด ทราย และดินเหนียว มีความหนา 200 - 500 ม. ชั้นน้ำที่มีศักยภาพการให้น้ำสูงจะอยู่ที่ ระดับ 200 - 300 เมตร บริเวณขอบแอ่งที่ความลึกไม่เกิน 200 เมตร จะให้ปริมาณน้ำประมาณ 2 - 15 ลบ.ม./ชม. ที่ระดับความลึก 300 เมตร สามารถแบ่งออกได้เป็น 2 ชั้น มีความหนา 20 - 50 เมตร ให้ปริมาณน้ำประมาณ 50 - 200 ลบ.ม./ชม. คุณภาพน้ำส่วนใหญ่มีคุณภาพดี แต่ปริมาณเหล็กและฟลูออไรด์

ค่อนข้างสูง

แอ่งลำปางมีพื้นที่ประมาณ 2,000 ตร.กม. มีความหนาของชั้นตะกอนประมาณ 100 - 300 เมตร แหล่งน้ำบาดาลที่สำคัญในแอ่งลำปางแบ่งออกได้ 2 ประเภท คือ

1) ชั้นหินอุ้มน้ำตะกอนน้ำพายุคปัจจุบัน ประกอบด้วย ตะกอนกรวดทรายและดินเหนียวจากแม่น้ำวังที่มีการกัดเซาะค่อนข้างตื้นอยู่ลึกจากผิวดินเฉลี่ย 15 - 30 เมตร มีความหนาของชั้นตะกอนเฉลี่ย 10 - 30 เมตร ให้ปริมาณน้ำประมาณ 5 - 8 ลบ.ม./ชม. คุณภาพน้ำโดยทั่วไปอยู่ในเกณฑ์ดีแต่มีปริมาณเหล็กสูง

2) ชั้นหินอุ้มน้ำบาดาลตะกอนน้ำพายุคเก่า ประกอบด้วย 2.1) ชั้นหินอุ้มน้ำแบบตะกอนทรายชั้นบนไทรระดับต่ำ ประกอบด้วยตะกอนทรายขนาดปานกลางถึงทรายละเอียดและมีดินเหนียวแทรกสลับมีความหนา 20 - 40 เมตร ชั้นหินอุ้มน้ำเป็นตะกอนทรายและทรายละเอียดความหนาประมาณ 3 - 10 เมตร ประกอบด้วยตะกอนกรวด ทราย และดินเหนียว แทรกสลับมีความหนาของชั้นตะกอนเฉลี่ย 100 - 200 เมตร มีตะกอนหินอุ้มน้ำหรือชั้นน้ำบาดาลอยู่ 3 ระดับ ชั้นแรกอยู่ที่ความลึกจากผิวดินประมาณ 40 - 100 ม. ให้ปริมาณน้ำ 20 - 30 ลบ.ม./ชม. ชั้นที่สองอยู่ที่ความลึกจากผิวดินประมาณ 140 - 200 เมตร ให้ปริมาณน้ำ 30 - 50 ลบ.ม./ชม. และชั้นที่สามอยู่ที่ความลึกจากผิวดิน 240 เมตร ให้ปริมาณน้ำประมาณ 5-10 ลบ.ม./ชม. ความหนาของชั้นน้ำบาดาลแต่ละชั้น หนาประมาณ 20 - 40 เมตร ที่ระดับความลึก 40 - 120 เมตร ให้ปริมาณน้ำ 30 - 100 ลบ.ม./ชม. ชั้นน้ำบาดาลทั้ง 3 ชั้นนี้เป็นชั้นน้ำบาดาลแบบมีแรงดัน มีระดับน้ำเฉลี่ยลึก 2 - 10 เมตรจากผิวดิน และบางแห่งเมื่อเจาะบ่อจะให้บ่อน้ำพุ ซึ่งพื้นที่ในบริเวณขอบแอ่งที่ระดับความลึกไม่เกิน 80 ม. ให้ปริมาณน้ำเพียง 3 - 10 ลบ.ม./ชม. คุณภาพน้ำในชั้นน้ำบาดาลที่มีคุณภาพดีแต่มีปริมาณเหล็กสูง

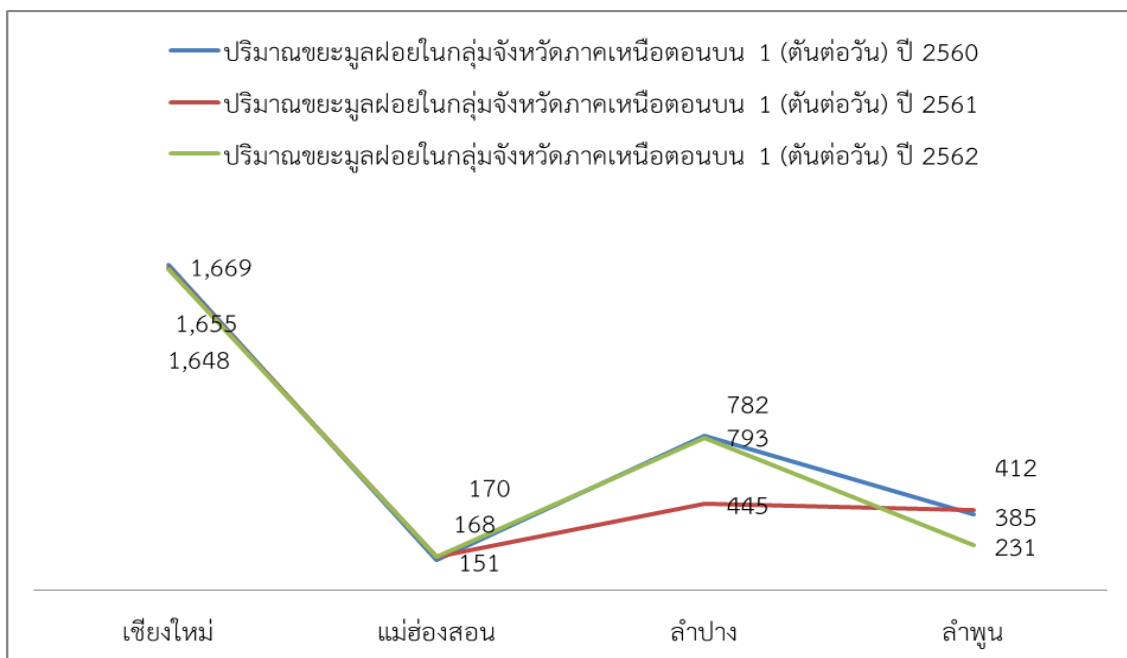
แหล่งน้ำบาดาลในหน่วยหินปูน ได้แก่ หินปูนยุคไทรแอสซิก ยุคเพอร์เมียนและยุคออร์โดวิเซียน เช่น บริเวณ จังหวัดแม่ฮ่องสอน อำเภอเชียงดาว จังหวัดเชียงใหม่ อำเภอเมือง จังหวัดลำปาง เป็นต้น โพร่งหรือถ้ำหินปูนยุคเพอร์เมียนให้น้ำบาดาลปริมาณมาก 5 - 30 ลบ.ม./ชม. บางแห่งให้น้ำถึง 50 ลบ.ม./ชม. หินปูนยุคไทรแอสซิก บริเวณแอ่งแม่เมาะ จังหวัดลำปางที่ระดับความลึก 30 - 100 เมตร ให้ปริมาณน้ำมากประมาณ 100 ลบ.ม./ชม. คุณภาพน้ำบาดาลมีความกระด้างสูง

แหล่งน้ำบาดาลในหน่วยหินชั้นกึ่งหินแปร ได้แก่ หินดินดาน หินทราย หินทรายแป้ง หินชนวน หินฟิลไลต์และหินกรวดมน น้ำบาดาลได้จากรอยแตกรอยแยกของชั้นหิน มีปริมาณน้ำ 1 - 10 ลบ.ม./ชม. บางบริเวณอาจไม่ได้น้ำ แต่บางแห่งอาจได้น้ำมากกว่า 10 ลบ.ม./ชม. ได้แก่ บริเวณอำเภอแม่ทา จังหวัดลำปาง อำเภอดอยสะเก็ด จังหวัดเชียงใหม่ (ที่มา : กรมทรัพยากรน้ำบาดาล)

4.7 ขยะ

จังหวัด	ปริมาณขยะมูลฝอยในกลุ่มจังหวัดภาคเหนือตอนบน 1 (ตันต่อวัน)		
	ปี 2560	ปี 2561	ปี 2562
เชียงใหม่	1,669	1,655	1,648
แม่ฮ่องสอน	151	168	170
ลำปาง	793	445	782
ลำพูน	385	412	231
รวม	2,998	2,680	2,831

ตารางแสดงข้อมูลสถิติปริมาณขยะมูลฝอยในกลุ่มจังหวัดภาคเหนือตอนบน 1



แผนภูมิรูปภาพแสดงข้อมูลสถิติปริมาณขยะมูลฝอยในกลุ่มจังหวัดภาคเหนือตอนบน 1

จากตารางจะเห็นได้ถึงข้อมูลเชิงสถิติของปริมาณขยะมูลฝอยในกลุ่มจังหวัดภาคเหนือตอนบน 1 ซึ่งแสดงปริมาณขยะมูลฝอยคิดเป็นปริมาณตันต่อวัน ซึ่งพบว่า จังหวัดเชียงใหม่มีปริมาณขยะมูลฝอยมากที่สุดในกลุ่มจังหวัด รองลงมาคือจังหวัดลำปาง จังหวัดลำพูน และจังหวัดแม่ฮ่องสอน โดยในปี 2562 ค่าเฉลี่ยรวมของปริมาณขยะมูลฝอยในกลุ่มจังหวัดภาคเหนือตอนบน 1 มีปริมาณ 2,831 ตันต่อวัน

5. ลักษณะทางสังคมวัฒนธรรม

5.1 ความเป็นมาและความเชื่อมโยงทางประวัติศาสตร์

กลุ่มจังหวัดภาคเหนือตอนบน 1 ซึ่งประกอบด้วย จังหวัดเชียงใหม่ แม่ฮ่องสอน ลำปาง และลำพูน มีความเป็นมาทางประวัติศาสตร์ร่วมกันตั้งแต่การสร้างบ้านแปลงเมืองเริ่มตั้งแต่พุทธศตวรรษที่ 13 มีการสร้างเมืองหริภุญไชย (ลำพูน) ขึ้นบริเวณลุ่มแม่น้ำปิง และสร้างเมืองเขลางค์นคร (ลำปาง) ขึ้นบริเวณลุ่มแม่น้ำวัง มีกษัตริย์ผู้ปกครองเป็นเครือญาติและอยู่ในราชวงศ์เดียวกัน คือ เมืองหริภุญไชย มีพระนางจามเทวีเป็นปฐมกษัตริย์ราชวงศ์จามเทวี มีราชบุตรฝาแฝด 2 องค์ ได้แก่ พญามหันตยศกับพญาอนันตยศ ภายหลังพระนางจามเทวีได้มอบราชสมบัติให้พญามหันตยศเป็นกษัตริย์เมืองหริภุญไชยองค์ต่อมาแล้วได้โปรดให้สร้างเมืองเขลางค์นครให้พญาอนันตยศเป็นกษัตริย์ปกครองทั้งเมืองหริภุญไชย และเมืองเขลางค์นคร จึงมีกษัตริย์ในราชวงศ์จามเทวีปกครองสืบต่อกันมาเป็นบ้านพี่เมืองน้อง มีศิลปวัฒนธรรมแบบหริภุญไชย ดังปรากฏโบราณวัตถุที่พบบริเวณวัดพันเชิง (ร้าง) และพบพระพิมพ์แบบหริภุญไชยในแม่น้ำวังบริเวณช่วงที่ไหลผ่านอำเภอเกาะคา จังหวัดลำปาง เป็นต้น ต่อมาในต้นพุทธศตวรรษที่ 19 พญามังรายกษัตริย์แคว้นโยนกองค์ที่ 25 และเป็นปฐมกษัตริย์ราชวงศ์มังรายได้ผนวกรวมแคว้นหริภุญไชย (ลำพูน) และแคว้นเขลางค์นคร (ลำปาง) เป็นอาณาจักรล้านนา และได้สถาปนาเมืองเชียงใหม่ให้เป็นราชธานีเมื่อ พ.ศ. 1839 ตั้งแต่ช่วงเวลานี้มาโดยเฉพาะเมืองเชียงใหม่กับเมืองลำพูนถือว่าเป็นเมืองคู่เพราะอยู่ใกล้ราชธานี บางยุคสมัยกษัตริย์ที่เชียงใหม่ก็ปกครองเมืองลำพูนโดยตรงไม่ได้โปรดแต่งตั้งให้มีเจ้าเมืองลำพูนออกไปปกครอง ส่วนเมืองลำปางบางยุคสมัยก็ปกครองโดยเจ้านายเชื้อพระวงศ์ในราชวงศ์มังรายที่ส่งไปปกครอง เช่น เจ้าหมื่นดงนคร เจ้าเมืองลำปาง เป็นราชบุตรของพญาแสนเมืองมา กษัตริย์ล้านนาองค์ที่ 7 (พ.ศ. 1928 - 1944) เป็นต้น

ส่วนเมืองแม่ฮ่องสอนสถาปนาขึ้นเมื่อ พ.ศ. 2414 โดยพระเจ้าอินทวิชยานนท์ (เจ้าหนานอินทนนท์) พระเจ้านครเชียงใหม่องค์ที่ 7 (พ.ศ. 2416-2440) ราชวงศ์เจ้าเจ็ดตนได้แต่งตั้งขานกะเลให้เป็นพญาสิงหนาทราชาเจ้าฟ้าเมืองแม่ฮ่องสอนคนแรกตั้งแต่นั้นมาเมืองแม่ฮ่องสอนจึงขึ้นตรงต่อเมืองนครเชียงใหม่ต้องส่งส่วยให้เจ้าผู้ครองนครเชียงใหม่และถือน้ำสัจจะต่อเจ้าผู้ครองนครเชียงใหม่เป็นประจำทุกปี หากเจ้าฟ้าเมืองแม่ฮ่องสอนถึงแก่วชิราภิเษม เจ้าผู้ครองนครเชียงใหม่ก็จะแต่งตั้งทายาทให้เป็นเจ้าฟ้าเมืองแม่ฮ่องสอนคนต่อไป และเจ้านายเมืองแม่ฮ่องสอนก็มีการเสกสมรสกับกับเจ้านายเมืองเชียงใหม่ เช่น เจ้านางคำแดง ธิดาเจ้านางเมื่อยะ เจ้าฟ้าเมืองแม่ฮ่องสอนคนที่ 2 (พ.ศ. 2427 - 2434) ได้เสกสมรสกับเจ้าน้อยสุขเกษม ราชบุตรของเจ้าหญิงอุบลวรรณราชันธิดาของพระเจ้ากาวิโลรสสุริยวงศ์ (เจ้าหนานสสุริยวงศ์) พระเจ้านครเชียงใหม่องค์ที่ 6 เป็นต้น

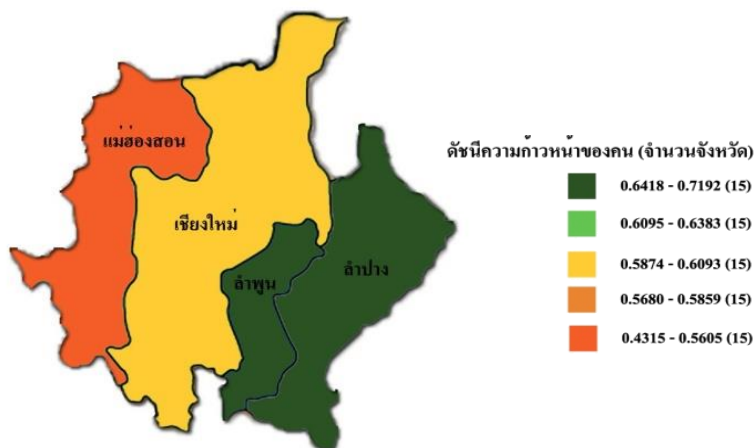
ด้วยความเป็นมาทางประวัติศาสตร์อันยาวนานดังกล่าว ทำให้ในปัจจุบันจังหวัดต่างๆ ของกลุ่มจังหวัดภาคเหนือตอนบน 1 ยังคงปรากฏมรดกและร่องรอยทางประวัติศาสตร์ วัฒนธรรมให้เห็นนอกเหนือวัดวาอารามต่างๆ ไม่ว่าจะเป็น ประตุมือง กำแพงเมือง คูเมือง ป้อมปราการ เป็นต้น นอกจากนี้ ความเป็นมาทางประวัติศาสตร์ที่แสดงให้เห็นถึงความเชื่อมโยงของจังหวัดเชียงใหม่ ลำพูน ลำปาง และแม่ฮ่องสอน ทำให้สภาพทางสังคมวัฒนธรรม ประเพณี วิถีชีวิต มีความใกล้เคียงและคล้ายคลึงกัน โดยอัตลักษณ์อันโดดเด่นทางด้านวัฒนธรรมของกลุ่มจังหวัดภาคเหนือตอนบน 1 คือ วัฒนธรรม ประเพณี วิถีชีวิตภูมิปัญญาอันทรงคุณค่าและเป็นอัตลักษณ์ โดยเฉพาะอย่างยิ่งวัฒนธรรมล้านนาและวัฒนธรรมของกลุ่มชาติพันธุ์ที่มีความหลากหลาย ไม่ว่าจะเป็น ด้านภาษา การแต่งกาย อาหาร ขนบธรรมเนียมประเพณี ภูมิปัญญาสาขาต่างๆ เช่น ทอผ้า แกะสลัก จักสาน ความหลากหลายทางด้านวิถีชีวิต ภาษาพูด การแต่งกาย ขนบธรรมเนียมประเพณี ความเชื่อ การดำเนินชีวิต อันเกิดจากภูมิปัญญาที่ผ่านการเรียนรู้จากธรรมชาติ การสังเกต

จนกลายเป็นองค์ความรู้ให้ลูกหลานได้ปฏิบัติสืบทอดกันมา เช่น การทอผ้า หรือช่างฝีมือต่างๆ พิธีกรรม อุปกรณ์ เครื่องมือ เครื่องใช้ในการดำรงชีวิต

5.2 ด้านสังคม

จากข้อมูลดัชนีความก้าวหน้าของคน (Human Achievement Index: HAI) ประจำปี พ.ศ. 2558 จัดทำโดยสำนักงานคณะกรรมการพัฒนาการเศรษฐกิจและสังคมแห่งชาติ พบว่า จังหวัดภายในกลุ่มจังหวัดภาคเหนือตอนบน 1 มีลำดับดัชนีความก้าวหน้าของคน ซึ่งประกอบด้วย 8 ตัวชี้วัด ได้แก่ ด้านสุขภาพ การศึกษา ชีวิตการงาน รายได้ ที่อยู่อาศัยและสภาพแวดล้อม ชีวิตครอบครัว และชุมชน การคมนาคมและการสื่อสาร การมีส่วนร่วม ดังนี้

- การจัดลำดับดัชนีความก้าวหน้าของคน (HAI) จำแนกตามดัชนีย่อยและจังหวัด



แผนภาพดัชนีความก้าวหน้าของคนในกลุ่มจังหวัดภาคเหนือตอนบน 1

ที่มา: รายงานดัชนีความก้าวหน้าของคน ปี 2558, สำนักงานคณะกรรมการพัฒนาการเศรษฐกิจและสังคมแห่งชาติ

ข้อมูล ณ เดือนสิงหาคม ปี 2559

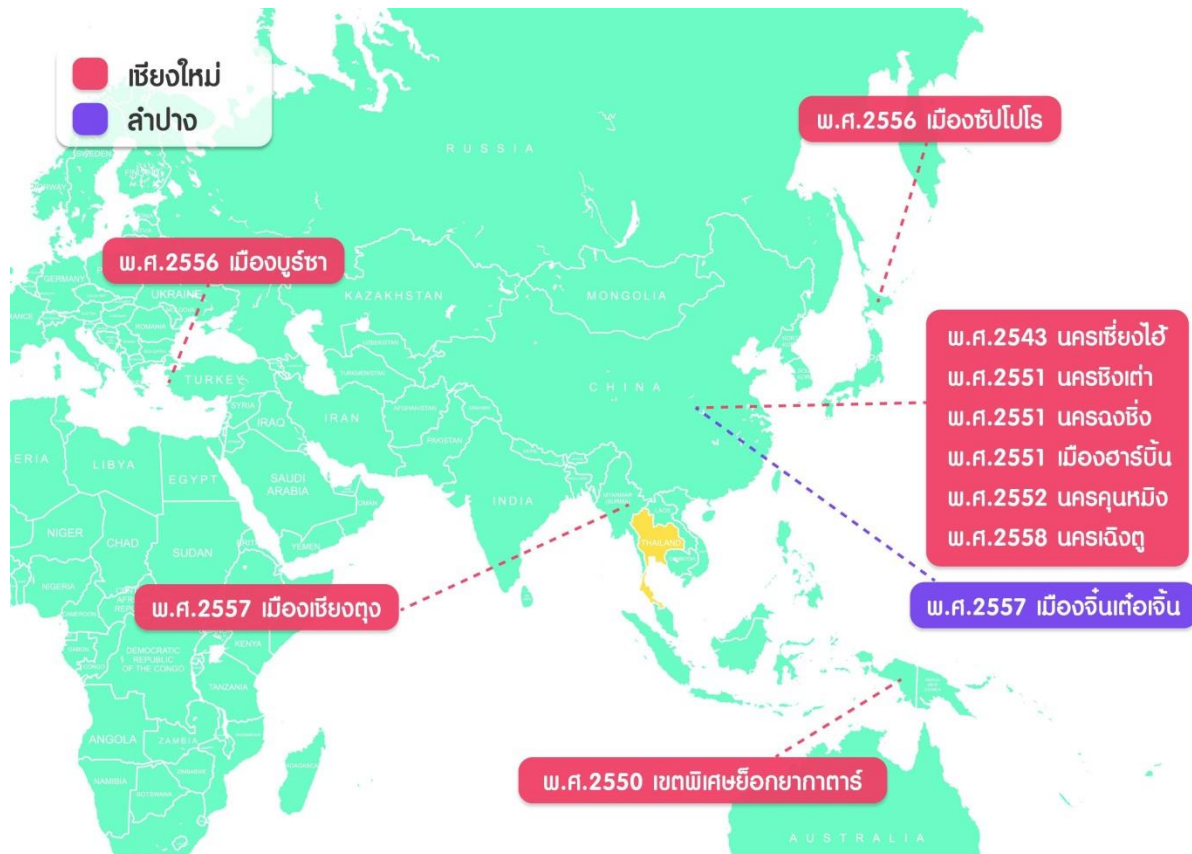
ลำดับ จังหวัด	สุขภาพ	การศึกษา	ชีวิต การ งาน	รายได้	ที่อยู่ อาศัย และ สภาพ แวดล้อม	ชีวิต ครอบครัว และชุมชน	การ คมนาคม และการ สื่อสาร	การมี ส่วน ร่วม	HAI	
									ลำดับ	คะแนน
เชียงใหม่	12	13	67	41	54	63	27	17	0.6083	
แม่ฮ่องสอน	64	73	9	77	77	43	77	65	0.4315	
ลำพูน	57	18	5	31	27	53	24	1	0.6668	
ลำปาง	30	8	45	52	7	37	16	9	0.655	

ตารางแสดงดัชนีความก้าวหน้าของคนในกลุ่มจังหวัดภาคเหนือตอนบน 1

จากตารางข้างต้น แต่ละจังหวัดภายในกลุ่มจังหวัดภาคเหนือตอนบน 1 มีค่าดัชนีแตกต่างกันในแต่ละด้าน โดยจังหวัดลำพูนเป็นจังหวัดที่มีลำดับและค่าดัชนีความก้าวหน้าของคนสูงที่สุดในกลุ่ม และมีดัชนีเรื่อง การมีส่วนร่วมเป็นลำดับที่ 1 ของประเทศ รองลงมา ได้แก่ จังหวัดลำปาง จังหวัดเชียงใหม่ จังหวัดแม่ฮ่องสอน อย่างไรก็ตาม สิ่งที่น่าสังเกต คือ จังหวัดแม่ฮ่องสอนมีค่าคะแนนต่ำสุดในกลุ่มจังหวัด และมีค่าดัชนีบางด้านที่ต่ำเป็นลำดับสุดท้ายของประเทศ คือ รายได้ ที่อยู่อาศัย และสภาพแวดล้อม ซึ่งสะท้อนถึงความเร่งด่วนในการจัดการแก้ไขปัญหาในด้านดังกล่าวอย่างจริงจัง

6. ความสัมพันธ์เมืองพี่เมืองน้อง/ กรอบความร่วมมือระหว่างประเทศ

จังหวัดในกลุ่มจังหวัดภาคเหนือตอนบน 1 ที่ได้มีการสถาปนาความสัมพันธ์บ้านพี่เมืองน้อง/ลงนามในความร่วมมือระหว่างประเทศกับนคร/เมืองต่างๆ ในต่างประเทศ ได้แก่ จังหวัดเชียงใหม่ จังหวัดแม่ฮ่องสอน และจังหวัดลำปาง โดยจังหวัดเชียงใหม่ได้สถาปนาความสัมพันธ์เมืองพี่เมืองน้องกับนครและเมืองต่างๆ ในต่างประเทศ 10 เมือง ใน 5 ประเทศ ขณะที่จังหวัดแม่ฮ่องสอนได้สถาปนาความสัมพันธ์เมืองพี่เมืองน้องกับนครและเมืองต่างๆ ในต่างประเทศ จำนวน 1 เมือง และเช่นเดียวกับจังหวัดลำปางได้สถาปนาความสัมพันธ์เมืองพี่เมืองน้องกับนครและเมืองต่างๆ ในต่างประเทศ จำนวน 1 เมือง ดังนี้ เพิ่ม แม่ฮ่องสอน กับ เมืองลอยก๋อ รัฐเคยา สาธารณรัฐแห่งสหภาพเมียนมา (9 มีนาคม 2560)



ประเด็นปัญหาและความต้องการเชิงพื้นที่

กลุ่มจังหวัดภาคเหนือตอนบน 1 ได้เก็บรวบรวมปัญหาและความต้องการของประชาชนในพื้นที่ โดยผ่านกระบวนการมีส่วนร่วมของภาคีการพัฒนาในกลุ่มจังหวัด ทั้งจากการประชุมคณะกรรมการร่วมภาครัฐและเอกชนเพื่อแก้ไขปัญหาทางเศรษฐกิจของกลุ่มจังหวัดภาคเหนือตอนบน 1 การประชุมเพื่อพิจารณาข้อเสนอการพัฒนาเศรษฐกิจและสังคมภาคเหนือของกลุ่มจังหวัดภาคเหนือตอนบน 1 และการประชุมเพื่อรับฟังความคิดเห็นแผนพัฒนากลุ่มจังหวัดภาคเหนือตอนบน 1 (พ.ศ. 2566 - 2570) ปัญหาและความต้องการของพื้นที่ที่สำคัญ ได้แก่

1. ด้านการพัฒนาโครงสร้างพื้นฐาน

ภาครัฐควรสนับสนุนให้มีการลงทุนด้านโครงสร้างพื้นฐานที่จำเป็นต่อการพัฒนาเศรษฐกิจของกลุ่มจังหวัดภาคเหนือตอนบน 1 ในระยะยาว โครงสร้างพื้นฐานที่พื้นที่มีความต้องการให้ภาครัฐสนับสนุน ได้แก่

1) ท่าอากาศยานนานาชาติเชียงใหม่แห่งที่ 2

ท่าอากาศยานนานาชาติเชียงใหม่ (Chiang Mai International Airport) ตั้งอยู่ทางตะวันตกเฉียงใต้ ห่างจากตัวเมืองเชียงใหม่ 4 กิโลเมตร ในตำบลสุเทพ เป็นสนามบินนานาชาติ 1 ใน 6 แห่ง ที่ดำเนินการโดยบริษัทท่าอากาศยานไทย จำกัด (มหาชน) เป็นศูนย์กลางทางการบินของภาคเหนือ โดยมีเที่ยวบินเข้าออกหนาแน่น เป็นลำดับที่ 4 รองจากท่าอากาศยานสุวรรณภูมิ ท่าอากาศยานดอนเมือง และท่าอากาศยานภูเก็ต ปัจจุบันมีพื้นที่กว่า 1,600 ไร่ ปัจจุบันมีอาคารผู้โดยสาร 2 หลัง คือหลังเดิม เป็นอาคารผู้โดยสารภายในประเทศ และหลังใหม่เป็นอาคารผู้โดยสารระหว่างประเทศ โดยท่าอากาศยานนี้ สามารถรองรับผู้โดยสารได้สูงสุดเพียง 8 ล้านคนต่อปี ปีงบประมาณ 2559 ปริมาณจราจรทางอากาศยานของเชียงใหม่เติบโตทั้งจากสายการบินต้นทุนต่ำที่เดินทางจากท่าอากาศยานดอนเมือง และนักท่องเที่ยวชาวจีนที่ใช้บริการเที่ยวบินตรงระหว่างประเทศ โดยมีสายการบินให้บริการแบบประจำรวม 23 สายการบิน เที่ยวบินขึ้นลง 67,134 เที่ยวบิน เพิ่มขึ้นร้อยละ 7.20 จากจำนวนเที่ยวบินระหว่างประเทศจำนวน 17,027 เที่ยวบิน เพิ่มขึ้นร้อยละ 11.16 และเที่ยวบินภายในประเทศ จำนวน 50,107 เที่ยวบิน เพิ่มขึ้นร้อยละ 5.92 จำนวนผู้โดยสารรวม 9,208,256 คน เพิ่มขึ้นร้อยละ 14.11 เป็นผู้โดยสารระหว่างประเทศ 2,098,385 คน ผู้โดยสารภายในประเทศ 7,109,871 เพิ่มขึ้นร้อยละ 17.07 ผู้โดยสารภายในประเทศ 7,109,871 คน เพิ่มขึ้นร้อยละ 13.26

เนื่องจากจำนวนผู้โดยสาร และสายการบินที่ใช้บริการท่าอากาศยานนานาชาติเชียงใหม่ มีแนวโน้มเพิ่มขึ้น ซึ่งปัจจุบันท่าอากาศยานนานาชาติเชียงใหม่ มีศักยภาพในการรองรับผู้โดยสารเพียง 8 ล้านคนต่อปี แต่ในปี 2559 มีผู้โดยสารในการใช้สนามบิน ถึง 9.2 ล้านคนต่อปี เที่ยวบิน 67,134 เที่ยวบิน จากการคาดการณ์ในปี พ.ศ. 2573 จะมีผู้โดยสารประมาณ 17 ล้านคน เที่ยวบินรวม 122,644 เที่ยวบิน การขนถ่ายสินค้าและไปรษณีย์ภัณฑ์ 27,038 ตัน และในปี พ.ศ. 2579 ท่าอากาศยานเชียงใหม่ (ทชม.) จะมีผู้โดยสารรวมประมาณ 19.7 ล้านคน เที่ยวบินรวม 138,513 เที่ยวบิน การขนถ่ายสินค้าและไปรษณีย์ภัณฑ์ 30,118 ตัน ซึ่งแสดงให้เห็นถึงศักยภาพในการรองรับผู้โดยสารของท่าอากาศยานนานาชาติเชียงใหม่ที่ไม่เพียงพอต่อความต้องการในอนาคต

อย่างไรก็ตาม ปัจจุบันกระทรวงคมนาคม โดยสำนักงานการบินพลเรือนแห่งประเทศไทย (กพท.) ได้ว่าจ้างศูนย์วิจัยและบริการวิชาการด้านการขนส่งทางอากาศ ภาควิชาวิศวกรรมการบินและอวกาศ คณะวิศวกรรมศาสตร์ มหาวิทยาลัยเกษตรศาสตร์ ให้เป็นผู้ดำเนินโครงการ “งานจ้างที่ปรึกษาจัดทำแผนแม่บทการจัดตั้งสนามบินพาณิชย์ของประเทศ” ซึ่งแผนแม่บทฯ ได้คัดเลือกพื้นที่ที่มีความเหมาะสมในการจัดตั้งท่าอากาศยานนานาชาติเชียงใหม่ แห่งที่ 2 ไว้แล้ว ดังนั้น จึงขอเร่งรัดโครงการก่อสร้างท่าอากาศยานนานาชาติเชียงใหม่แห่งที่ 2 ตามผลการศึกษาของสำนักงานการบินพลเรือนแห่งประเทศไทย กระทรวงคมนาคม

2) โครงการมอเตอร์เวย์เชียงใหม่ – เชียงราย

กรมทางหลวงมีแผนก่อสร้างทางหลวงพิเศษระหว่างเมือง (มอเตอร์เวย์) แนวใหม่สายเชียงใหม่ - เชียงรายเพื่อลดเวลาเดินทางจากเชียงใหม่-เชียงรายไม่ถึง 2 ชั่วโมง โดยได้ว่าจ้างกลุ่มบริษัทที่ปรึกษาศึกษาความเหมาะสมทางด้านเศรษฐกิจ วิศวกรรม ผลกระทบสิ่งแวดล้อมด้วยงบกว่า 30 ล้านบาทใช้ระยะเวลา 18 เดือน เส้นทางศึกษาโครงการมีพื้นที่ครอบคลุม 4 จังหวัด อำเภอดอยสะเก็ดและอำเภอมะเอน จังหัดเชียงใหม่ อำเภอเมืองปาน อำเภอแจ้ห่ม อำเภอวังเหนือ จังหวัดลำปาง อำเภอเมืองพะเยาและอำเภอมะเอนใจ จังหวัดพะเยา และ (อำเภอพาน อำเภอเมืองเชียงราย อำเภอเวียงชัย จังหวัดเชียงราย) ทั้งนี้ กรมทางหลวงได้มีแผนดำเนินโครงการมอเตอร์เวย์เชียงใหม่ – เชียงราย ในปี พ.ศ. 2566 – 2579 ตามแผนแม่บทการก่อสร้างทางหลวงพิเศษระหว่างเมืองของประเทศ ดังนั้น จึงขอเร่งรัดการดำเนินโครงการมอเตอร์เวย์ เชียงใหม่ - เชียงรายให้ดำเนินการเร็วขึ้นกว่าระยะเวลาที่กำหนดในแผนแม่บทการก่อสร้างทางหลวงพิเศษระหว่างเมืองของประเทศ เพื่อประโยชน์ในการคมนาคมขนส่งเชื่อมโยงไปยังเส้นทาง R3A

3) การขับเคลื่อนจังหวัดลำปางในการพัฒนาเป็นศูนย์กลางโลจิสติกส์ของภาคเหนือตอนบน (Land Logistics Hub)

ขอเสนอให้มีกำหนดการใช้พื้นที่ Land Logistics Hub ในบริเวณที่ราชพัสดุ อลป. 1 และ 2 ติดกับทางหลวงแผ่นดินหมายเลข 1 (ถนนพหลโยธิน) ตำบลศาลา อำเภอเกาะคา จังหวัดลำปาง เนื้อที่ประมาณ 500 ไร่ ให้รองรับกิจกรรมการรวบรวมและกระจายสินค้าการเป็นจุดเปลี่ยนถ่ายสินค้าระหว่างการขนส่งทางบก พื้นที่ใช้ประโยชน์สำหรับคลังสินค้า/จุดเก็บสินค้า จุดให้บริการด้านการผลิตและพื้นที่สำหรับเก็บตู้คอนเทนเนอร์ จุดรับรองมาตรฐานการขนส่งทางบกระหว่างประเทศ การเป็นศูนย์ข้อมูลด้านโลจิสติกส์แบบเบ็ดเสร็จ ศูนย์ธุรกิจแบบครบวงจร และมีสิ่งอำนวยความสะดวกต่างๆ เช่น ร้านค้า ศูนย์อาหาร ธนาคาร เป็นต้น ทั้งนี้ ขอให้กรมธนารักษ์พิจารณากำหนดแนวทางและหลักเกณฑ์ เพื่อเปิดประมูลให้เอกชนเข้าพัฒนาพื้นที่และขอให้สำนักงานคณะกรรมการนโยบายรัฐวิสาหกิจพิจารณาแก้ไขระเบียบ/กฎหมายที่เกี่ยวข้อง เพื่อให้เกิดการลงทุน

4) การพัฒนาโครงสร้างพื้นฐานโครงข่ายเส้นทางและระบบขนส่งเพื่อเชื่อมโยงกับอนุภูมิภาคของกลุ่มจังหวัดภาคเหนือตอนบน 1 ในพื้นที่จังหวัดลำพูน จำนวน 4 เส้นทาง

(4.1) โครงการก่อสร้างทางหลวงแผ่นดินหมายเลข 106

(4.1.1) ขอให้มีการพิจารณาบรรจุแผนงานโครงการเพื่อดำเนินการก่อสร้าง ขยายถนนจาก 2 ช่องทาง เป็น 4 ช่องทางจราจร ระยะทาง 40 กิโลเมตร (กม. 28 - 507 -153+903) ปริมาณรถเฉลี่ย 19,853 คันต่อวัน (ข้อมูลปี 2560)

(4.1.2) การศึกษาเพื่อสำรวจออกแบบการก่อสร้างและการใช้พื้นที่ในการก่อสร้างทางหลวงแผ่นดินหมายเลข 106 ช่วง อำเภอเถิน จังหวัดลำปาง – อำเภอลี้ จังหวัดลำพูน ทั้งนี้ ขอให้มีการศึกษา สำรวจออกแบบ และพิจารณาการขอใช้พื้นที่ในเขตอุทยานแห่งชาติแม่ปิง

(4.2) การก่อสร้างทางหลวงหมายเลข 116 (ตำบลป่าสัก อำเภอเมืองลำพูน – แยกสะปึง– ตำบลบ้านเรือน อำเภอป่าซาง เชื่อมถนนวงแหวนทางหลวงแผ่นดินหมายเลข 108 อำเภอสันป่าตอง จังหวัดเชียงใหม่)

(4.2.1) ขอให้มีการพิจารณาบรรจุแผนงานโครงการเพื่อดำเนินการก่อสร้าง โดยขยายถนนจาก 2 ช่องทาง เป็น 4 ช่องทางจราจร ระยะทาง 20.831 กิโลเมตร (กม. 2 + 820 – 23+651) (ข้อมูลปี 2559 ปริมาณรถเฉลี่ย 36,184 คันต่อวัน)

(4.2.2) ขอสนับสนุนงบประมาณ เพื่อดำเนินการในช่วงที่มีความพร้อมในด้านรูปแบบรายการก่อสร้าง จำนวน 1 ช่วง ระยะทาง 1.580 กิโลเมตร ช่วง กม.2+820 – กม. 4+400

(4.3) การก่อสร้างทางหลวงแนวใหม่ (เชียงใหม่ – เลียงเมืองลำพูน)

ขอให้มีการนำผลการศึกษาที่กรมทางหลวงได้ดำเนินการศึกษาไว้แล้วมาพิจารณาดำเนินการก่อสร้าง แนวทางการดำเนินงาน ก่อสร้างถนนสายใหม่ ระยะทาง 20.5 กม. จุดเริ่มต้นโครงการตั้งอยู่บนทางหลวงหมายเลข 1141 (ถนนมหิตล) ห่างจากสนามบินเชียงใหม่มาทางทิศตะวันออก ระยะทางประมาณ 1.2 กม. โดยมาบรรจบกับทางหลวงหมายเลข 106 (ถนนเจริญราษฎร์ อ.เมืองลำพูน)

(4.4) การพิจารณาก่อสร้างทางยกระดับหรือทางลอดข้ามแยกดอยติ อำเภอเมืองลำพูน จังหวัดลำพูน

ขอเร่งรัดแผนงาน/โครงการ ที่อยู่ในความรับผิดชอบของกรมทางหลวง โดยขอให้เร่งรัดพิจารณาการก่อสร้างจุดข้ามแยกดอยติ ว่าจะเป็นการก่อสร้างทางยกระดับหรืออุโมงค์ทางลอด เพื่อลดปริมาณการจราจรแออัดและคอขวด และอุบัติเหตุ ประกอบกับขณะนี้กรมทางหลวงได้ดำเนินการก่อสร้างขยายช่องทางจราจรทางหลวงแผ่นดินหมายเลข 11 จากแยกดอยติ ถึงแยกหนองประทีป อำเภอเมืองเชียงใหม่ จังหวัดเชียงใหม่ ดังนั้น จึงต้องมีการเตรียมการรองรับ

5) โครงการยกระดับและเพิ่มประสิทธิภาพทางหลวงหมายเลข 1035

เนื่องจากปัจจุบันการขยายตัวของชุมชนเมือง และการขยายตัวทางเศรษฐกิจของจังหวัดลำปาง ทำให้บริเวณสองข้างทาง ในทางหลวงหมายเลข 1035 มีประชาชนอาศัยอยู่อย่างหนาแน่น ประกอบกับยังมีโรงงานปูนซีเมนต์ตั้งอยู่ในสายทางดังกล่าว ผิวจราจรที่ใช้อยู่ในปัจจุบันจึงเกิดการชำรุด ทรุดตัวเป็นร่องล้อ ตลอดทั้งสาย คั่นทางเริ่มเสียรูปทรง จากการกระทำของน้ำหนักบรรทุกต่างๆ รวมไปถึงสมรรถนะของรถบรรทุกที่ดีขึ้น ทำให้ความเสียหายของผิวจราจรและคั่นทางลุกลามอย่างรวดเร็ว นอกจากนี้บางช่วงของทางหลวงดังกล่าวยังตัดผ่านภูเขาที่ลาดชัน มีไค้ถันทรายหลายแห่ง ในช่วงฤดูฝนมักจะเป็นสาเหตุที่ทำให้เกิดอุบัติเหตุบ่อยครั้ง นำมาซึ่งความสูญเสียของชีวิตและทรัพย์สินของประชาชนและของทางราชการ ปริมาณการจราจรต่อวัน 30,000 คันต่อวัน เป็นรถบรรทุก 4,500 คันต่อวัน คิดเป็น 15 % ดังนั้น จึงเสนอพัฒนาทางหลวงหมายเลข 1035 ระหว่าง กม. 4+800 – กม. 105+110 ระยะทาง 100.310 กิโลเมตร

6) โครงการบูรณะซ่อมแซมทางหลวงแผ่นดินหมายเลข 108 และทางหลวงแผ่นดินหมายเลข 1095 (เชียงใหม่-แม่ฮ่องสอน)

จังหวัดแม่ฮ่องสอนมีรายได้หลักมาจากการท่องเที่ยว เส้นทางท่องเที่ยวเชิงธรรมชาติและวัฒนธรรมที่ถูกล้อมรับจากทั่วโลก โดยเส้นทางสายหลักในการเดินทางมาเยือนจังหวัดแม่ฮ่องสอน มี 2 เส้นทาง สายที่ 1 คือ ทางหลวงแผ่นดินหมายเลข 108 เริ่มต้นจากจังหวัดเชียงใหม่ - แม่สะเรียง - แม่ฮ่องสอน (สายใต้) ระยะทางรวมประมาณ 355 กิโลเมตร ใช้เวลาเดินทางประมาณ 6 – 7 ชั่วโมง และสายที่ 2 คือ ทางหลวงแผ่นดินหมายเลข 1095 เริ่มต้นจากจังหวัดเชียงใหม่ (แยก ทล.107) - ปาย - ปางมะผ้า - แม่ฮ่องสอน ระยะทางรวมประมาณ 204 กิโลเมตร ใช้เวลาเดินทางประมาณ 4 – 5 ชั่วโมง แต่เนื่องจากถนน 2 สายนี้ได้ก่อสร้างมานานทำให้ผิวจราจรขรุขระ เป็นหลุมเป็นบ่อ ในช่วงฤดูฝนน้ำได้กัดเซาะผิวทาง โครงสร้างทาง และระบบระบายน้ำเสียหาย ทำให้การสัญจรไปมาเป็นไปด้วยความยากลำบาก สร้างความเดือดร้อนให้กับประชาชนในพื้นที่ที่ใช้เส้นทางนี้ในการคมนาคม และขนส่งผลผลิตทางการเกษตร รวมไปถึงมีผลกระทบต่อเศรษฐกิจในด้านการท่องเที่ยว นักท่องเที่ยวขาดความเชื่อมั่นในด้านความปลอดภัยในชีวิตและทรัพย์สิน ในการเดินทางเข้ามาท่องเที่ยวในจังหวัดแม่ฮ่องสอน จึงต้องมีการบูรณะซ่อมแซมอย่างเร่งด่วน ดังนั้น จึงเสนอเร่งรัดดำเนินโครงการบูรณะทางหลวงหมายเลข 108 และ 1095 ดังนี้

(6.1) ปรับปรุงทางหลวงหมายเลข 108 ตอน สะพานแมร์ริด – ห้วยยูง – หนองแห้ง ระหว่าง กม. 201+300 – กม. 236+000 (เป็นช่วงๆ) ซึ่งสภาพปัจจุบันผิวทางชำรุดเสียหายถึงขั้นโครงสร้างทาง ซึ่งสภาพปัจจุบันผิวทางกว้าง 8.00 ม. และชำรุดเสียหายถึงขั้นโครงสร้างทาง จึงขอบูรณะด้วยวิธีการปรับปรุงคุณภาพชั้นทางเดิมในที่ (Pavement In-place Recycling) และปูผิวทาง AC. ติเส้นจราจรด้วยสี Thermoplastic และก่อสร้างระบบระบายน้ำ โดยขอสนับสนุนงบประมาณ จากจังหวัดเพื่อจะได้มาทำการปรับปรุงทางหลวงหมายเลข 108 ตอน สะพานแมร์ริด – ห้วยยูง – หนองแห้ง ระหว่าง กม.201+300 – กม.236+000 (เป็นช่วงๆ)

(6.2) ปรับปรุงทางหลวงหมายเลข 1095 ตอนก๊วกคหมา – แม่นะ ระหว่าง กม. 79+000 – กม. 88+000 และตอนแม่นะ – ท่าไคร้ ระหว่าง กม. 144+820 – กม. 148+900 ซึ่งสภาพปัจจุบันผิวทางชำรุดเสียหายถึงชั้นโครงสร้างทาง ซึ่งสภาพปัจจุบันผิวทางกว้าง 8.00 ม. และชำรุดเสียหายถึงชั้นโครงสร้างทาง จึงขอบูรณะด้วยวิธีการปรับปรุงคุณภาพชั้นทางเดิมในที่ (Pavement In-place Recycling) และปูผิวทาง AC. ตีเส้นจราจรด้วยสี Thermoplastic และก่อสร้างระบบระบายน้ำ โดยขอสนับสนุนงบประมาณจากจังหวัดเพื่อจะได้มาทำการปรับปรุงทางหลวงหมายเลข 1095 ตอนก๊วกคหมา – แม่นะ ระหว่าง กม. 79+000 – กม. 88+000 และตอนแม่นะ – ท่าไคร้ ระหว่าง กม. 144+820 – กม. 148+900

7) เร่งรัดการขยายทางวิ่ง พื้นที่ปลอดภัยรอบทางวิ่ง พื้นที่ปลอดภัยปลายทางวิ่ง ท่าอากาศยานลำปาง ขอให้กรมท่าอากาศยานพิจารณาจัดสรรงบประมาณตามแผนพัฒนาท่าอากาศยานลำปาง สำหรับการขยายทางวิ่ง (Runway) พื้นที่ปลอดภัยรอบทางวิ่ง พื้นที่ปลอดภัยปลายทางวิ่งของท่าอากาศยานลำปาง ให้สามารถรองรับอากาศยานแบบ B737 - 800 หรือ A319/320 และให้สามารถรองรับจำนวนผู้โดยสารและเที่ยวบินเพิ่มมากขึ้น โดยขยายทางวิ่ง จากเดิมความยาว 1,975 เมตร เป็นความยาว 2,100 เมตร

8) การพัฒนาระบบขนส่งสาธารณะจังหวัดเชียงใหม่

จังหวัดเชียงใหม่มีจำนวนการเดินทางเพิ่มสูงอย่างต่อเนื่อง อีกทั้งเป็นเมืองเก่าที่มีโครงสร้างทางหลวงในเขตเมืองขนาดเล็ก การขยายทางหลวงเป็นไปได้ยาก ส่งผลกระทบต่อชุมชนสูงรวมทั้งพื้นที่กิจกรรมส่วนใหญ่อยู่ในเขตเมือง มีปัญหาการติดขัดของการสัญจรในเขตเมืองสูง คณะกรรมการจัดระบบการจราจรทางบก (คจร.) จึงมีมติให้สำนักงานการขนส่งและจราจร (สนข.) จัดให้มีการศึกษาและจัดทำแผนแม่บทการพัฒนาระบบขนส่งสาธารณะเมืองเชียงใหม่ โดยการศึกษาได้ศึกษาเปรียบเทียบรูปแบบเทคโนโลยีระบบขนส่งสาธารณะและพิจารณารูปแบบที่เหมาะสมสำหรับเป็นระบบขนส่งสาธารณะหลักของเมืองเชียงใหม่ ทั้งนี้ ผลการศึกษาพบว่ารูปแบบเทคโนโลยีที่มีความเป็นไปได้มี 4 รูปแบบ ได้แก่ รถโดยสารประจำทาง รถโดยสารประจำทางด่วน (BRT) รถรางไฟฟ้า (Tram) และรถไฟฟ้ามหานคร (Light Rail Transit : LRT) การศึกษาได้พิจารณาปัจจัยด้านความจุในการรองรับผู้โดยสาร ปัจจัยด้านวิศวกรรมและจราจร ปัจจัยด้านเศรษฐกิจและการลงทุน และปัจจัยด้านผลกระทบสิ่งแวดล้อม รวมทั้งการปรึกษาหารือร่วมกับภาคประชาชนแล้ว ระบบ LRT เป็นรูปแบบเทคโนโลยีที่เหมาะสมกับระบบหลักของโครงข่ายระบบขนส่งสาธารณะเมืองเชียงใหม่มากที่สุด ดังนั้น จึงเสนอให้เร่งรัดให้เกิดการพัฒนาขนส่งสาธารณะจังหวัดเชียงใหม่อย่างเป็นรูปธรรม

2. การพัฒนาด้านชายแดน

1) ข้อเสนอด้านนโยบายเชิงกฎหมาย กรณีการขอเพิกถอนเขตรักษาพันธุ์สัตว์ป่าดอยเวียงหล้า (บางส่วน) เพื่อดำเนินโครงการปรับปรุงซ่อมแซมเส้นทางเพื่อการค้าระหว่างประเทศ ผ่านจุดผ่อนปรนการค้าบ้านห้วยต้นนุ่น ในเขตรักษาพันธุ์สัตว์ป่า ดอยเวียงหล้า จังหวัดแม่ฮ่องสอน โดยขอเสนอให้ผลักดันด้านข้อกฎหมาย ขอเพิกถอนเขตรักษาพันธุ์สัตว์ป่าดอยเวียงหล้า (บางส่วน) เพื่อดำเนินโครงการปรับปรุงซ่อมแซมเส้นทางเพื่อการค้าระหว่างประเทศ ผ่านจุดผ่อนปรนการค้าบ้านห้วยต้นนุ่น ระยะทาง 9.7 กิโลเมตร ตามมาตรา 34 แห่งพระราชบัญญัติสงวนและคุ้มครองสัตว์ป่า พ.ศ. 2535

2) การสำรวจรายละเอียดภูมิประเทศร่วม (Joint Detail Survey) ในบริเวณจุดผ่อนปรนการค้าบ้าน

ห้วยต้นนุ่น (BP.13) อำเภอยางชุมน้อย จังหวัดศรีสะเกษ – บ้านน้ำมา อำเภอมะนัง จังหวัดยะลา โดยขอให้พิจารณาผลักดันการดำเนินการสำรวจภูมิประเทศร่วมกัน (Joint Detail Survey) ภายใต้อำนาจหน้าที่ของกรมแผนที่ทหาร กองบัญชาการกองทัพไทย และกรมสนธิสัญญาระหว่างประเทศ กระทรวงการต่างประเทศ เพื่อให้เขตแดนระหว่างไทย - เมียนมา มีความชัดเจนและได้รับการรับรองอย่างเป็นทางการ ทั้งนี้เพื่อให้สามารถพัฒนาเส้นทางในบริเวณดังกล่าวได้ และเกิดประโยชน์ทางการค้า เศรษฐกิจ และความสัมพันธ์ระหว่างประเทศในอนาคต โดยเป็นการดำเนินการสำรวจภูมิประเทศร่วมกัน (Joint Detail Survey) ตามกรอบความตกลงของคณะกรรมการเขตแดนร่วม (Joint Boundary Committee - JBC) ไทย - เมียนมา

3. ด้านการบริหารจัดการทรัพยากรน้ำ

ควรพัฒนาลุ่มแม่น้ำทั้งระบบ โดยเพิ่มประสิทธิภาพการกักเก็บน้ำบริเวณต้นน้ำ กลางน้ำและปลายน้ำ ทั้งนี้ การบริหารลุ่มน้ำปิงตอนบน เสนอให้ปรับปรุงฝายสบร่อง อำเภอยางชุมน้อย จังหวัดศรีสะเกษ โดยขอรับการสนับสนุนในการดำเนินการปรับปรุงฝายสบร่องให้เป็นฝายคอนกรีตเสริมเหล็กที่มีความมั่นคงแข็งแรงพร้อมช่องบานระบายน้ำและอาคารป้องกันการกัดเซาะตลิ่งแม่น้ำปิง เพื่อเพิ่มศักยภาพการระบายน้ำ สามารถควบคุม/บริหารจัดการน้ำในแม่น้ำปิงสายหลักอย่างเป็นระบบ

4. การเกษตร

ขอให้รัฐบาลและหน่วยงานที่เกี่ยวข้องสนับสนุนโครงการยกระดับพื้นที่เศรษฐกิจนวัตกรรมอาหารภาคเหนือ มุ่งสู่การเป็นฐานการผลิตเกษตรกรรมเกษตรแปรรูปมูลค่าเพิ่มสูง (Next Northern Thailand Food Valley : High Value Agro Industry Base) โดย

- (4.1) ขอให้รัฐบาลประกาศให้พื้นที่ภาคเหนือเป็นฐานการผลิตอุตสาหกรรมเกษตรแปรรูปมูลค่าเพิ่มสูง เน้นการผลิตอาหารเพื่อสุขภาพ (Healthy Food) อาหารเพื่อคุณประโยชน์ (Functional Food) และอาหารเพื่อผู้สูงอายุ (Aging Food) โดยมีศูนย์กลางอยู่ที่จังหวัดเชียงใหม่
- (4.2) ขอให้สำนักงานคณะกรรมการส่งเสริมการลงทุน (BOI) พิจารณาออกมาตรการส่งเสริมให้เกิดการลงทุน ในอุตสาหกรรมเกษตรแปรรูปที่มีการใช้เทคโนโลยีและนวัตกรรมในพื้นที่ภาคเหนือ เช่น มาตรการทางด้านภาษี และการนำเข้าเครื่องมือเครื่องจักร เป็นกรณีพิเศษ
- (4.3) ขอให้หน่วยงานที่เกี่ยวข้อง อาทิ กระทรวงอุตสาหกรรม สำนักงานคณะกรรมการส่งเสริมการลงทุน (BOI) สถาบันการเงิน (ธ.ก.ส., ออมสิน, SME Bank) กระทรวงวิทยาศาสตร์และเทคโนโลยีพิจารณาออกมาตรการส่งเสริมให้เกิดการสร้างนักธุรกิจการเกษตร (Food Startup) โดยให้การสนับสนุนสินเชื่อดอกเบี้ยต่ำ (Soft Loan) การสนับสนุนเครื่องมือเครื่องจักรที่ทันสมัยในการผลิต (Pilot Plant) และการเชื่อมโยงการตลาดเป้าหมาย โดยเฉพาะตลาดออนไลน์ (Digital Marketing) เป็นต้น
- (4.4) ขอให้หน่วยงานที่เกี่ยวข้อง อาทิ กระทรวงอุตสาหกรรม กระทรวงพาณิชย์ กระทรวงเกษตรและสหกรณ์ กระทรวงวิทยาศาสตร์และเทคโนโลยี สำนักงานคณะกรรมการส่งเสริมการลงทุน (BOI) พิจารณาการจัดกิจกรรมเชื่อมโยงทางการตลาดในลักษณะ Business Matching กับประเทศในกลุ่มอนุภูมิภาคแม่น้ำโขง (GMS) กลุ่มประเทศ CLMV รวมทั้งระบียงเศรษฐกิจ หลวงพระบาง-อินโดจีน-มาเลเซีย (LIMEC) รวมทั้งการจัดงานแสดงศักยภาพผลิตภัณฑ์อุตสาหกรรมเกษตรแปรรูปมูลค่าเพิ่มสูงของภาคเหนือระดับนานาชาติ (International Northern Thailand Food Valley Expo) ในลักษณะเดียวกับการจัดงาน THAIFEX โดยจัดแสดง ณ ศูนย์ประชุมและแสดงสินค้านานาชาติเฉลิมพระเกียรติฯ จังหวัดเชียงใหม่ เป็นประจำทุกปี

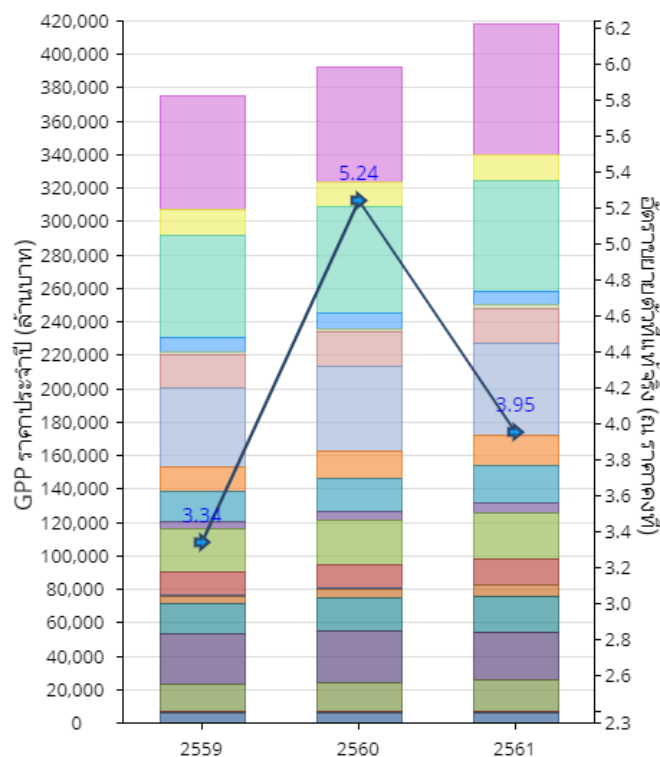
ผลการพัฒนาและแก้ไขปัญหาในกลุ่มจังหวัดในช่วงที่ผ่านมา

1) ข้อมูลตัวชี้วัดการพัฒนาในกลุ่มจังหวัดซึ่งจัดทำโดยสำนักงานคณะกรรมการพัฒนาการ

เศรษฐกิจและสังคมแห่งชาติ

จากข้อมูลตัวชี้วัดการพัฒนาในระดับกลุ่มจังหวัด ภาคเหนือตอนบน 1 ของสำนักงานคณะกรรมการพัฒนาการเศรษฐกิจและสังคมแห่งชาติ จำนวน 13 ตัวชี้วัด พบว่า ในภาพรวม กลุ่มจังหวัดภาคเหนือตอนบน 1 มีระดับการพัฒนาเศรษฐกิจอยู่ในเกณฑ์ดี พิจารณาจากตัวชี้วัดเกือบทุกตัวอยู่ในระดับสูงกว่าค่ากลางของประเทศ ไม่ว่าจะเป็น ขนาดเศรษฐกิจกลุ่มจังหวัด ขนาดเศรษฐกิจภาคเกษตร ขนาดเศรษฐกิจภาคบริการ อัตราขยายตัวมูลค่าผลิตภัณฑ์กลุ่มจังหวัด อัตราขยายตัวภาคเกษตร อัตราการขยายตัวภาคอุตสาหกรรม มูลค่าผลิตภัณฑ์กลุ่มจังหวัดเฉลี่ยต่อหัว ผลิตภัณฑ์แรงงาน อัตราการขยายตัวของผลิตภัณฑ์แรงงาน อัตราการว่างงาน รายได้การท่องเที่ยว และอัตราการขยายตัวรายได้ท่องเที่ยว ยกเว้นตัวชี้วัดขนาดเศรษฐกิจภาคอุตสาหกรรมที่กลุ่มจังหวัดภาคเหนือตอนบน 1 ในปี พ.ศ. 2561 คือ 244,232 ล้านบาท มีมูลค่าเพิ่มขึ้นจากเดิมในปี พ.ศ. 2560 เป็นมูลค่า 234,951 ล้านบาท เพิ่มจากปี พ.ศ. 2557 แต่ก็ยังคงอยู่ในระดับที่ต่ำกว่าค่ากลางของประเทศซึ่งอยู่ที่ 77,161 ล้านบาท

สำหรับตัวชี้วัดที่สูงกว่าค่ากลางของประเทศนั้น พบว่า กลุ่มจังหวัดภาคเหนือตอนบน 1 มีผลการดำเนินงานที่โดดเด่น กล่าวคือ เป็นกลุ่มจังหวัดที่เศรษฐกิจโดยรวมและรายได้จากการท่องเที่ยวขยายตัวมากเป็นอันดับหนึ่งของประเทศ รวมทั้งภาคเกษตรและอุตสาหกรรมก็มีอัตราการขยายตัวสูงเช่นกัน แสดงถึงศักยภาพทางเศรษฐกิจที่มีความหลากหลายและเมื่อเปรียบเทียบกับตัวชี้วัดในปีก่อนหน้า พบว่า มีมูลค่าสูงขึ้นและอันดับที่ดีขึ้นทุกตัวชี้วัด ซึ่งอาจสะท้อนได้ว่าส่วนหนึ่งเป็นผลมาจากการดำเนินงานตามแนวทางการพัฒนาของกลุ่มจังหวัดที่มุ่งสร้างมูลค่าเพิ่มให้สาขาเศรษฐกิจหลักอย่างต่อเนื่อง



แผนภูมิแสดงมูลค่าผลิตภัณฑ์มวลรวมต่อหัว GDP per capita (บาท/ปี)

จากตัวชี้วัดการพัฒนาระดับกลุ่มจังหวัดของภาคเหนือตอนบน 1 ข้างต้น ประเด็นการพัฒนาที่กลุ่มจังหวัดภาคเหนือตอนบน 1 ควรให้ความสำคัญ ได้แก่

- 1) การรักษาคุณภาพสินค้าและบริการให้คงมาตรฐานของภาพลักษณ์และชื่อเสียงที่ดี พร้อมทั้งพัฒนาให้มีความโดดเด่นยิ่งขึ้น และเชื่อมโยงกันระหว่างจังหวัดในกลุ่มมากขึ้น
- 2) พัฒนาและอนุรักษ์ความเป็นท้องถิ่นทั้งองค์ความรู้ ภูมิปัญญา ศิลปวัฒนธรรม ประเพณี ตลอดจนสภาพแวดล้อม เพื่อเป็นรากฐานในการสืบสานการพัฒนาและส่งต่อให้คนรุ่นหลังได้อย่างมีคุณค่า
- 3) คัดสรรผลิตภัณฑ์หรือบริการที่มีศักยภาพเพื่อเร่งพัฒนาสร้างคุณค่าอย่างเข้มข้นโดยให้ความสำคัญกับเป้าหมายในกลุ่ม Culture, Creativity, High – value Services เพื่อยกระดับสู่ตลาดคุณภาพสูง
- 4) เพิ่มความเข้มข้นในการดำเนินงานตามแนวทางเกษตรปลอดภัยและเกษตรอินทรีย์ เพื่อสร้างมูลค่าเพิ่มให้สินค้าเกษตร และเชื่อมโยงสู่การแปรรูปผลิตภัณฑ์อาหาร ผลิตภัณฑ์เสริมสุขภาพ หรือผลิตภัณฑ์อื่นๆ ที่มีศักยภาพบนฐานการวิจัยและพัฒนานวัตกรรม

2) ผลการดำเนินงานตามแผนพัฒนากลุ่มจังหวัด (พ.ศ. 2557-2560)

2.1) ข้อมูลแผนพัฒนากลุ่มจังหวัด

แผนพัฒนากลุ่มจังหวัดภาคเหนือตอนบน 1 (พ.ศ. 2557-2560) ได้กำหนดยุทธศาสตร์การพัฒนากลุ่มจังหวัดในรอบ 4 ปีที่ผ่านมา มีรายละเอียดวิสัยทัศน์ เป้าประสงค์รวม

วิสัยทัศน์

“ศูนย์กลางการท่องเที่ยว การค้า การลงทุน สู่สากล โดดเด่นวัฒนธรรมล้านนา สังคมน่าอยู่ทุกถิ่นที่”

เป้าประสงค์รวม

- 1) เศรษฐกิจขยายตัวแบบสมดุล โดยเน้นการเพิ่มขีดความสามารถในการแข่งขันในภาคการเกษตร การค้า การลงทุน และการท่องเที่ยว
- 2) ทรัพยากรธรรมชาติและสิ่งแวดล้อม ได้รับการฟื้นฟูแบบองค์รวม เอื้อต่อการพัฒนาแบบยั่งยืน และเป็นการมีส่วนร่วมของชุมชน

เป้าประสงค์รวม	ตัวชี้วัด/ เป้าหมายรวม 4 ปี	ข้อมูลค่าฐาน	ค่าเป้าหมายรายปี			
			2557	2558	2559	2560
เศรษฐกิจขยายตัวแบบสมดุล โดยเน้นการเพิ่มขีดความสามารถในการแข่งขันในภาคการเกษตร การค้า การลงทุน และการท่องเที่ยว	อัตราขยายตัวของ GDP เพิ่มขึ้นจากปีฐานเป็น 3.2 %	2.8 %	2.9%	3.0 %	3.1 %	3.2 %
	อัตราขยายตัวของภาคเกษตร เพิ่มขึ้น 9 %	4.5 %	5.25%	6.5%	7.75%	9.00%
	อัตราการขยายตัวของอุตสาหกรรม 9 %	3.2 %	5 %	6 %	8 %	9.00%
	รายได้การท่องเที่ยวเพิ่มขึ้นเป็น 70,000 ลบ.ต่อปี	59,543 ลบ.	61,000	63,000	65,000	70,000
	อัตราการขยายตัวรายได้จากการท่องเที่ยวเพิ่มขึ้น 10 %	8.1 %	10 %	10 %	10 %	10 %
	มูลค่าผลิตภัณฑ์กลุ่มจังหวัดเฉลี่ยต่อหัวเพิ่มขึ้น เป็น 108,000 บาท	94,055 บ.	98,000	100,000	104,000	108,000
2. ทรัพยากรธรรมชาติและสิ่งแวดล้อม ได้รับ	สัดส่วนการเปลี่ยนแปลงพื้นที่ป่าไม้เพิ่มขึ้น 5 %	4.34%	4.50%	4.60%	4.80%	5.00%

การดูแลฟื้นฟูแบบ องค์รวมเพื่อการ พัฒนาแบบยั่งยืน โดยเน้นการมีส่วนร่วม ของชุมชน	จำนวนวันที่อยู่ในเกณฑ์ มาตรฐานในช่วงปัญหา หมอกควัน	82.08	83.74	102.75	103	105
	จำนวนพื้นที่หรือชุมชน ที่มีความโดดเด่นอย่าง ชัดเจนในด้านความอุดม สมบูรณ์น่าอยู่ปราศจาก มลพิษ โดยมีการใช้ทุน ทางสังคมและโดยชุมชน มีส่วนร่วมในทุกระดับ เพิ่มขึ้น 24 แห่ง	8 แห่ง	12	16	20	24

ตารางแสดงตัวชี้วัด/ค่าเป้าหมายรวม 4 ปี

ประเด็นยุทธศาสตร์ เป้าประสงค์ ตัวชี้วัด กลยุทธ์

ประเด็นยุทธศาสตร์ที่ 1 ฟื้นฟู อนุรักษ์ทรัพยากรธรรมชาติและสิ่งแวดล้อมแบบองค์รวมเพื่อสร้าง
ความยั่งยืน



เป้าหมาย

1. กลุ่มจังหวัดมีสภาพแวดล้อม
ที่น่าอยู่ คนมีคุณภาพชีวิตที่ดี
2. เกิดการเกื้อหนุนการพัฒนา
อย่างยั่งยืน



ตัวชี้วัด

1. สัดส่วนการเปลี่ยนแปลง
พื้นที่ ป่าไม้เพิ่มขึ้น 5%
2. จำนวนวันที่อยู่ในเกณฑ์
มาตรฐานในช่วงปัญหาหมอก
ควัน



กลยุทธ์

1. การจัดการมลพิษ ขยะ และ
ของเสียอย่างเป็นระบบ
2. ปรับปรุงภูมิสถาปัตยกรรมและผัง
เมืองให้น่าอยู่ ส่งเสริมการ
ท่องเที่ยว
3. บริหารทรัพยากรธรรมชาติ
และสิ่งแวดล้อมอย่างมีส่วนร่วม

ประเด็นยุทธศาสตร์ที่ 2 สร้างมูลค่าและความโดดเด่นให้แก่สินค้าและบริการด้านการท่องเที่ยว หัตถกรรม
สร้างสรรค์และเกษตรมูลค่าเพิ่ม

(1) Lanna Culture and Creative Tourism การท่องเที่ยววัฒนธรรมล้านนา



เป้าประสงค์

1. มีการเพิ่มขีดความสามารถในการแข่งขัน
2. สินค้าและบริการมีมาตรฐาน
3. มีการเพิ่มมูลค่าการตลาดของสินค้าและบริการ



ตัวชี้วัด

1. รายได้จากการท่องเที่ยวเพิ่มขึ้นเป็น 70,000 ล้านบาทต่อปี
2. อัตราการขยายตัวรายได้จากการท่องเที่ยวเพิ่มขึ้น 10%



กลยุทธ์

1. เสริมสร้างสมรรถนะบุคคลในระบบธุรกิจ
2. พัฒนาการท่องเที่ยวให้มีความพร้อมและเชื่อมโยงในรูปแบบ คลัสเตอร์ (Cluster)
3. พัฒนาศูนย์กลางในการให้บริการแก่ผู้ประกอบการ นักลงทุน ธุรกิจท่องเที่ยว ในระดับนานาชาติ
4. พัฒนาโครงสร้างพื้นฐานและโลจิสติกส์ทางการท่องเที่ยวรองรับการพัฒนา
5. การสร้างมาตรฐานสินค้าและบริการ
6. สร้างการรู้จักให้แก่กลุ่มลูกค้าเฉพาะกลุ่ม

(2) Northern Food Valley อุทยานภาคเหนือ



เป้าประสงค์

1. การเพิ่มขีดความสามารถในการแข่งขัน
2. การสร้างมาตรฐาน
3. การเพิ่มมูลค่าผลิตภัณฑ์ผลการเกษตร



ตัวชี้วัด

1. ขนาดเศรษฐกิจภาคเกษตรเพิ่มขึ้นเป็น 79,000 ล้านบาท
2. อัตราขยายตัวของภาคเกษตรเพิ่มขึ้นเป็น 9%



กลยุทธ์

1. เสริมสร้างสมรรถนะบุคลากรในระบบธุรกิจ
2. การพัฒนาให้มีความพร้อมและมีความเชื่อมโยงในรูปแบบ Cluster
3. การสร้างศูนย์ทดสอบและบริการผลิตภัณฑ์ทางการเกษตรและอาหารแบบเบ็ดเสร็จ
4. การพัฒนาโครงสร้างพื้นฐานและโลจิสติกส์ทางการเกษตร
5. การสร้างมาตรฐานผลิตภัณฑ์การเกษตรและอาหาร
6. การเพิ่มมูลค่าผลิตภัณฑ์ทางการเกษตรโดยใช้นวัตกรรมและเทคโนโลยี

ประเด็นยุทธศาสตร์ที่ 3 ยกระดับการค้าการลงทุนเพื่อสร้างศักยภาพในการแข่งขันอย่างยั่งยืน



เป้าประสงค์

1. การเพิ่มขีดความสามารถในการแข่งขัน
2. การสร้างมาตรฐาน
3. การเพิ่มมูลค่าการค้าการลงทุน



ตัวชี้วัด

1. อัตราขยายตัวของ GPP เพิ่มขึ้นจากปีฐานเป็น 3.2
2. อัตราการขยายตัวของอุตสาหกรรม 9%
3. มูลค่าผลิตภัณฑ์กลุ่มจังหวัดเฉลี่ยต่อหัวเพิ่มขึ้นเป็น 108,000 บาท



กลยุทธ์

1. เสริมสร้างสมรรถนะบุคคลในระบบธุรกิจ
2. การพัฒนาโครงสร้างพื้นฐานรองรับการค้าการลงทุน
3. การเชื่อมโยงในรูปแบบ cluster
4. ศูนย์กลางการให้บริการแก่ผู้ประกอบการ นักลงทุน ระดับนานาชาติ
5. การพัฒนาโครงสร้างพื้นฐานและโลจิสติกส์ การค้า การลงทุน และการค้าชายแดน
6. สร้างมาตรฐานในสินค้าและในการบริการให้อยู่ระดับสูง
7. การสร้างมูลค่าเพิ่มและคุณค่าใหม่ โดยใช้นวัตกรรม
8. การส่งเสริมการเจรจาการค้าและการลงทุนกับประเทศเพื่อนบ้าน (4 เหลี่ยมเศรษฐกิจ)
9. การส่งเสริมประชาสัมพันธ์สินค้าและบริการ

2.2) งบประมาณโครงการกลุ่มจังหวัดภาคเหนือตอนบน 1 ปี ระหว่างปีงบประมาณ

พ.ศ. 2560-2564

กลุ่มจังหวัดภาคเหนือตอนบน 1 ได้รับการจัดสรรงบประมาณ ปี พ.ศ. 2560-2564 ดังนี้

- ปีงบประมาณ พ.ศ. 2560 จำนวน 17 โครงการ งบประมาณ 341,275,700 บาท
- ปีงบประมาณ พ.ศ. 2561 จำนวน 10 โครงการ งบประมาณ 424,048,200 บาท
- ปีงบประมาณ พ.ศ. 2562 จำนวน 17 โครงการ งบประมาณ 387,950,000 บาท
- ปีงบประมาณ พ.ศ. 2563 จำนวน 9 โครงการ งบประมาณ 152,590,000 บาท
- ปีงบประมาณ พ.ศ. 2564 จำนวน 11 โครงการ งบประมาณ 281,179,500 บาท

ตารางแสดงโครงการภายใต้แผนพัฒนากลุ่มจังหวัดภาคเหนือตอนบน 1

ระหว่างประจำปีงบประมาณ พ.ศ. 2560 - 2564

ประเด็นยุทธศาสตร์/โครงการ	ปีงบประมาณ/งบประมาณที่ได้รับการจัดสรร (บาท)					รวมงบประมาณ ปีงบประมาณ พ.ศ. 2560 -2564
	2560	2561	2562	2563	2564	
ประเด็นยุทธศาสตร์ที่ 1 ส่งเสริมการฟื้นฟูและอนุรักษ์แบบองค์รวม เพื่อสร้างสรรค์บรรยากาศที่สวยงาม มีเสน่ห์(ปี 57-58)/ฟื้นฟู อนุรักษ์ทรัพยากรธรรมชาติและสิ่งแวดล้อมแบบองค์รวมเพื่อสร้างความยั่งยืน (ปี 59-60)/ อนุรักษ์และฟื้นฟูทรัพยากรธรรมชาติและสิ่งแวดล้อมอย่างบูรณาการและมีส่วนร่วมตอบสนองต่อการพัฒนาและใช้ประโยชน์อย่างยั่งยืนและเป็นธรรม (ปี 61)/ พัฒนาอุตสาหกรรมการท่องเที่ยวและบริการ(ปี 62-63)/การพัฒนาเศรษฐกิจท่องเที่ยวและการค้าในพื้นที่ (ปี 64)	8,676,800	141,823,500	133,950,600	64,237,600	91,327,200	440,015,700
1.โครงการหมู่บ้านเชิงนิเวศ Eco Village (ปี 57-58)/โครงการ Green City (ปี 59)	32,734,800	2,676,800				54,406,000
2.โครงการแก้ไขปัญหาหมอกควันและภัยธรรมชาติกลุ่มจังหวัด	6,000,000	37,781,500				62,467,200
3. โครงการเพิ่มปริมาณน้ำ สร้างความชุ่มชื้นกลุ่มจังหวัดภาคเหนือตอนบน 1		71,660,000				71,660,000
4. โครงการอนุรักษ์ ฟื้นฟู และส่งเสริมการใช้ประโยชน์จากทรัพยากรธรรมชาติอย่างคุ้มค่า		17,000,000				17,000,000
5. โครงการบริหารจัดการขยะเชิงรุก		15,382,000				15,382,000
6. โครงการเสริมสร้างเอกลักษณ์และอัตลักษณ์การท่องเที่ยวกลุ่มจังหวัดภาคเหนือตอนบน 1			34,642,300			34,642,300

ประเด็นยุทธศาสตร์/โครงการ	ปีงบประมาณ/งบประมาณที่ได้รับการจัดสรร (บาท)					รวมงบ ปีงบประมาณ พ.ศ. 2560 -2564
	2560	2561	2562	2563	2564	
7. โครงการพัฒนาและยกระดับการท่องเที่ยวในพื้นที่กลุ่มจังหวัดภาคเหนือตอนบน 1			96,544,300			96,544,300
8. โครงการส่งเสริมการท่องเที่ยวเมืองสุขภาพของกลุ่มจังหวัดภาคเหนือตอนบน 1			2,764,000			2,764,000
9. โครงการพัฒนาศักยภาพการท่องเที่ยวเชิงวัฒนธรรม				24,237,600		24,237,600
10. โครงการพัฒนาศักยภาพการท่องเที่ยวเชิงธรรมชาติ				40,000,000		40,000,000
11. โครงการยกระดับการท่องเที่ยวเชิงสุขภาพล้านนา					1,589,700	1,589,700
12. โครงการท่องเที่ยวธรรมชาติวิถีล้านนา					89,737,500	89,737,500
ประเด็นยุทธศาสตร์ที่ 2 ส่งเสริมการสร้างเสริมสินค้าและบริการให้โดดเด่นและมีคุณค่า มุ่งเน้นเกษตรมูลค่าเพิ่ม ผลิตภัณฑ์เพื่อสุขภาพ หัตถอุตสาหกรรมสร้างสรรค์ ศิลปวัฒนธรรม การท่องเที่ยว (ปี 57-58)/สร้างมูลค่าและความโดดเด่นให้แก่สินค้าและบริการด้านการท่องเที่ยว หัตถกรรมสร้างสรรค์และเกษตรมูลค่าเพิ่ม (ปี 59-60)/ สร้างคุณค่าและความโดดเด่นด้านอุตสาหกรรมการท่องเที่ยวและบริการ และพัฒนาเกษตรมูลค่าเพิ่มสู่ตลาดทั้งในและต่างประเทศ (ปี61)/ เพิ่มศักยภาพการค้า การลงทุน และการค้าชายแดน (ปี 62-63)/ การพัฒนาเศรษฐกิจมูลค่าสูงด้วยการส่งออกสินค้าและบริการนอกพื้นที่ (ปี 64)	200,917,000	277,224,700	151,194,600	41,093,400	69,806,500	740,236,200
1. โครงการยกระดับการแข่งขันสินค้าเกษตรให้ได้มาตรฐานและมูลค่าเพิ่ม (ปี57-59)/โครงการยกระดับการผลิตสินค้าเกษตรให้ได้คุณภาพมาตรฐานเพื่อเพิ่มขีดความสามารถในการแข่งขัน (ปี 60)	7,741,200					61,842,000
2. โครงการยกระดับแหล่งท่องเที่ยวกลุ่มจังหวัดให้ได้มาตรฐาน						24,480,100
3. โครงการจัดกิจกรรมเพื่อส่งเสริมตลาดท่องเที่ยวกลุ่มจังหวัดทั้งในและต่างประเทศ	20,386,900	14,348,000				90,605,500

ประเด็นยุทธศาสตร์/โครงการ	ปีงบประมาณ/งบประมาณที่ได้รับการจัดสรร (บาท)					รวมงบ ปีงบประมาณ พ.ศ. 2560 -2564
	2560	2561	2562	2563	2564	
4. โครงการพัฒนารูปแบบกิจกรรมและผลิตภัณฑ์เพื่อการท่องเที่ยว	36,816,000					92,396,800
5. โครงการพัฒนาการท่องเที่ยวกลุ่มจังหวัดรองรับ AEC						8,880,000
6. โครงการพัฒนาการผลิตสินค้าเกษตรที่มีศักยภาพและโอกาสทางการตลาด (ปี 57-59)/ โครงการเพิ่มศักยภาพสินค้าเกษตรสู่มาตรฐานเกษตรอินทรีย์สากล (ปี 60)	17,957,000	2,186,400				20,143,400
7. โครงการพัฒนาการตลาดเพื่อเชื่อมโยงตลาดทั้งภายในและตลาดต่างประเทศ	9,114,200					9,114,200
8. โครงการปรับปรุงทางหลวงเพื่อการท่องเที่ยว (3 เส้นทาง)		114,694,000				114,694,000
9. โครงการเสริมสร้างเอกลักษณ์และอัตลักษณ์การท่องเที่ยวกลุ่มจังหวัดภาคเหนือตอนบน 1		19,092,500	5,421,900			24,514,400
10. โครงการพัฒนาเมืองล้านนามอง	13,473,200					13,473,200
11. โครงการส่งเสริมการตลาดการจัดแสดงสินค้าที่มีศักยภาพเพื่อส่งเสริมการค้าการลงทุนของกลุ่มจังหวัด (Lanna Expo)		25,300,000	26,419,000	18,816,700		18,816,700
12. โครงการพัฒนาศักยภาพการออกแบบและการตลาดผลิตภัณฑ์เซรามิกและหัตถอุตสาหกรรม (Northern Creative Industrial Ceramic & Craft)				10,353,800		10,353,800
13. โครงการพลิกโฉมกลุ่มจังหวัดภาคเหนือเพื่อรองรับอุตสาหกรรม 4.0 (Next Lanna Projects to Industry 4.0)				11,922,900		11,922,900
14. โครงการยกระดับการแข่งขันในระบบธุรกิจเกษตร		134,154,800				134,154,800
15. โครงการพัฒนาและปรับปรุงเส้นทางเพื่อการท่องเที่ยว		98,000,000				98,000,000
16. โครงการนวัตกรรมต่อยอดอุตสาหกรรมสร้างมูลค่าเพิ่มสู่ตลาดสากล (Northern Inno Showcase)			2,764,000			2,764,000
17. โครงการยกระดับหัตถกรรมท้องถิ่นสู่อุตสาหกรรมไลฟ์สไตล์ (Reinvented Craft)			8,123,200			8,123,200

ประเด็นยุทธศาสตร์/โครงการ	ปีงบประมาณ/งบประมาณที่ได้รับการจัดสรร (บาท)					รวมงบประมาณ ปีงบประมาณ พ.ศ. 2560 -2564
	2560	2561	2562	2563	2564	
18. โครงการโรงงานต้นแบบอุทยานอาหารภาคเหนือ (Northern Thailand Food Valley Pilot Plant)			2,420,300			2,420,300
19. โครงการเสริมสร้างศักยภาพผู้ประกอบการธุรกิจอาหารด้วยนวัตกรรมแบบเปิด (Open Innovation)			5,100,200			5,100,200
20. โครงการพัฒนาผู้ประกอบการกลุ่มจังหวัดภาคเหนือตอนบน 1 สู่งานเป็นนักการตลาดสากล			10,767,900			10,767,900
21. โครงการส่งเสริมการค้า การลงทุนและการพัฒนาหัตถกรรมล้านนา สร้างสรรค์สู่สากล			16,200,000			16,200,000
22. โครงการพัฒนาและปรับปรุงเส้นทางเพื่อส่งเสริมการค้าชายแดน			79,400,000			79,400,000
23. โครงการยกระดับนวัตกรรมอุตสาหกรรมอาหารสู่การพัฒนาผลิตภัณฑ์อาหารแห่งอนาคต (Food Innovation for Future food)					2,000,900	2,000,900
24. โครงการส่งเสริมและพัฒนาศักยภาพสินค้าและบริการกลุ่มจังหวัดภาคเหนือตอนบน 1 สู่สากล					4,622,100	4,622,100
25. โครงการจัดแสดงนวัตกรรมและจำหน่ายสินค้า Lanna Expo 2021					13,183,500	13,183,500
26. โครงการก่อสร้างถนนลาดยางแอสฟัลติกคอนกรีตเพื่อการค้าชายแดน เส้นทาง มส.3007 แยกทางหลวงหมายเลข 108 – บ้านแม่สุริน ต.ขุนยวม, แม่เงา อ.ขุนยวม จ.แม่ฮ่องสอน ผิวจราจร กว้าง 6 เมตร ระยะทาง 7.835 กิโลเมตร					50,000,000	50,000,000

ประเด็นยุทธศาสตร์/โครงการ	ปีงบประมาณ/งบประมาณที่ได้รับการจัดสรร (บาท)					รวมงบประมาณ ปีงบประมาณ พ.ศ. 2560 -2564
	2560	2561	2562	2563	2564	
ประเด็นยุทธศาสตร์ที่ 3 ยกระดับการพัฒนาการค้าการลงทุนมุ่งเน้นอุตสาหกรรมสุขภาพ อุตสาหกรรมการจัดประชุมและนิทรรศการ (MICE) อุตสาหกรรมบริการการศึกษา อุตสาหกรรมเกษตรและอาหารฮาลาล และการค้าชายแดนเพื่อรองรับประชาคมเศรษฐกิจอาเซียน (AEC) และภูมิภาคต่างๆ (ปี 57-58)/ ยกระดับการค้าการลงทุนเพื่อสร้างศักยภาพในการแข่งขันอย่างยั่งยืน(ปี 59-60)/ยกระดับ เชื่อมโยง สร้างเครือข่ายการค้า การลงทุน และการค้าชายแดนเพื่อเพิ่มศักยภาพในการแข่งขัน ทั้งในและต่างประเทศ (ปี61)/ พัฒนาเกษตรอินทรีย์ เกษตรปลอดภัย เกษตรแปรรูปที่สร้างมูลค่าเพิ่มสูง (ปี 62-63)/การพัฒนาเศรษฐกิจเกษตรสร้างสรรค์ (ปี 64)	118,208,700	5,000,000	64,734,200	16,910,600	9,324,900	309,054,700
1. โครงการพัฒนาความเชื่อมโยงผู้ประกอบการและนักลงทุนตลอดโซ่อุปทานเพื่อขยายการลงทุนในอุตสาหกรรมเป้าหมาย						
2. โครงการส่งเสริมการตลาดและการประชาสัมพันธ์ เพื่อส่งเสริมการค้าการลงทุนและการท่องเที่ยวกลุ่มจังหวัดสู่สากล						18,240,000
3. โครงการศูนย์กลางการเรียนรู้และพัฒนาล้านนา (Lanna Creative Learning Hub)						18,240,000
4. โครงการพัฒนาส่งเสริมการค้าชายแดนกลุ่มจังหวัดภาคเหนือตอนบน 1 (ปี 59)/ โครงการส่งเสริมการสร้างเครือข่ายทางการค้าชายแดนและพัฒนา Supply Chain ของกลุ่มจังหวัดภาคเหนือตอนบน 1 (ปี 60)	2,216,200					10,241,200
5. โครงการพัฒนาหัตถอุตสาหกรรมสร้างสรรค์สู่สากล	24,586,900					54,326,300
6. โครงการปรับปรุงถนนสายเลียบทางรถไฟ เชียงใหม่-ลำพูน (Local Road)	-50,000,000					50,000,000
7. โครงการเชื่อมโยงตลาด ฮาลาลภาคเหนือสู่อาเซียน+3 และตะวันออกกลาง	1,405,600					1,405,600

ประเด็นยุทธศาสตร์/โครงการ	ปีงบประมาณ/งบประมาณที่ได้รับการจัดสรร (บาท)					รวมงบประมาณ ปีงบประมาณ พ.ศ. 2560 -2564
	2560	2561	2562	2563	2564	
8. โครงการ OTOP Lanna Valley เพื่อส่งเสริมและเชื่อมโยงการตลาด การค้าการลงทุน และการท่องเที่ยว	35,000,000					35,000,000
9. โครงการเสริมสร้างศักยภาพบุคลากรในระบบธุรกิจเกษตร			6,334,800			6,334,800
10. โครงการยกระดับการแข่งขันในระบบธุรกิจเกษตร			58,399,400			58,399,400
11. โครงการการสร้างเสริมพัฒนาสวนสตรอเบอร์รี่ปลอดภัยเพื่อสร้างมูลค่าเพิ่มจากการท่องเที่ยว				6,325,700		6,325,700
12. โครงการการแปรรูปและสร้างมูลค่าเพิ่มผลิตภัณฑ์ถั่วเหลือง				1,397,200		1,397,200
13. โครงการพัฒนาการผลิตลำไยให้มีคุณภาพ และยกระดับผลิตภัณฑ์ลำไยเพื่อรองรับตลาด ทั้งในและต่างประเทศ				4,312,900		4,312,900
14. โครงการเสริมสร้างนวัตกรรมการผลิตนมโคคุณภาพสูงล้านนาสู่การแข่งขันด้านการตลาด				4,874,800		4,874,800
15. โครงการสร้างเสริมนวัตกรรมการผลิตนมโคคุณภาพสูงล้านนาสู่การแข่งขันด้านการตลาด					3,010,400	3,010,400
16. โครงการพัฒนาศูนย์กลางอุตสาหกรรมและธุรกิจกาแฟในภูมิภาค (Lanna coffee Hub)					6,314,500	6,314,500
ประเด็นยุทธศาสตร์ที่ 4 อนุรักษ์และฟื้นฟูทรัพยากรธรรมชาติและสิ่งแวดล้อม (ปี 62-63)/การพัฒนาเศรษฐกิจสิ่งแวดล้อมเพื่อลดฝุ่นควัน (ปี 64)			27,406,300	31,158,100	105,720,900	164,285,300
1. โครงการอนุรักษ์ ฟื้นฟู และส่งเสริมการใช้ประโยชน์จากทรัพยากรธรรมชาติอย่างคุ้มค่า			12,136,600	13,688,500	61,312,000	87,137,100
2. โครงการแก้ไขปัญหาหมอกควันและไฟป่าภาคเหนือตอนบน 1			11,336,700	17,469,600	44,408,900	73,215,200
3. โครงการปรับตัวและรับมือกับผลกระทบจากการเปลี่ยนแปลงสภาพภูมิอากาศและสาธารณสุข			3,933,000			3,933,000
งบบริหารจัดการกลุ่มจังหวัดภาคเหนือตอนบน 1	5,000,000	5,000,000	5,000,000	5,000,000	5,000,000	25,000,000
รวม	327,802,500	424,048,200	387,950,000	152,590,000	281,179,500	1,573,570,200

ตารางสรุปโครงการตามแผนปฏิบัติการประจำปีงบประมาณ พ.ศ. 2564
ของกลุ่มจังหวัดภาคเหนือตอนบน 1 งบประมาณ 281,179,500 บาท

แนวทาง	แนวทางที่ 1.1.2 เพิ่มศักยภาพ ภาคอุตสาหกรรม การค้า และการลงทุน	แนวทางที่ 1.1.3 เพิ่มศักยภาพ ภาคการเกษตร	แนวทางที่ 1.1.4 เพิ่มศักยภาพภาคการ ท่องเที่ยวและบริการ	แนวทางที่ 1.1.7 พัฒนาด้านสังคม ยกระดับ คุณภาพชีวิต และสิ่งแวดล้อม
ยุทธศาสตร์ กลุ่มจังหวัด	ยกระดับ เชื่อมโยง สร้าง เครือข่ายการค้า การลงทุน และการค้าชายแดนเพื่อเพิ่ม ศักยภาพในการแข่งขัน ทั้งในและต่างประเทศ	พัฒนาเกษตรมูลค่าสูงสู่ อาหารเพื่อสุขภาพ อาหารเพื่อการท่องเที่ยว และ อาหารเพื่อการส่งออก ต่างประเทศ	สร้างคุณค่าและความโดดเด่นด้าน อุตสาหกรรมท่องเที่ยว และบริการ	อนุรักษ์ ปันฟู ทรัพยากรธรรมชาติและ สิ่งแวดล้อมอย่างบูรณาการ และมีส่วนร่วม ตอบสนองต่อ การพัฒนาและใช้ประโยชน์ อย่างยั่งยืนและเป็นธรรม
กลุ่มโครงการ/ โครงการ	กลุ่มโครงการ: โครงการ พัฒนาเศรษฐกิจมูลค่าสูงด้วย การส่งออกสินค้าและบริการ นอกพื้นที่ 1. โครงการยกระดับ นวัตกรรมอุตสาหกรรม อาหารสู่การพัฒนาผลิตภัณฑ์ อาหารแห่งอนาคต งบประมาณ 2,000,900 บาท 2. โครงการส่งเสริมและ พัฒนาศักยภาพสินค้าและ บริการกลุ่มจังหวัดภาคเหนือ ตอนบน 1 สู่สากล งบประมาณ 4,622,100 บาท 3. โครงการ Lanna Expo 2021 งบประมาณ 13,183,500 บาท 4. โครงการก่อสร้าง ถนนลาดยางแอสฟัลติกคอนกรีต เพื่อการค้าชายแดน เส้นทาง มส.3007 แยกทาง หลวงหมายเลข 108 - บ้าน แม่สุริน ต.ขุนยวม, แม่เงา. ขุนยวม จ.แม่ฮ่องสอน ผิวจราจร กว้าง 6 เมตร ระยะทาง 7.835 กิโลเมตร งบประมาณ 50,000,000 บาท	กลุ่มโครงการ: โครงการพัฒนา เศรษฐกิจเกษตรสร้างสรรค์ 1. โครงการสร้างเสริม นวัตกรรมการผลิตนมโค คุณภาพสูงสู่การแข่งขันทัน ด้านการตลาด งบประมาณ 3,010,400 บาท 2. โครงการพัฒนาศูนย์กลาง อุตสาหกรรมและธุรกิจกาแฟ ในภูมิภาค งบประมาณ 6,314,500 บาท	กลุ่มโครงการ: โครงการ พัฒนาเศรษฐกิจท่องเที่ยว และการค้าในพื้นที่ 1. โครงการยกระดับการ ท่องเที่ยวเชิงสุขภาพล้านนา งบประมาณ 1,589,700 บาท 2. โครงการท่องเที่ยว ธรรมชาติ วิถีล้านนา ประมาณ 89,737,500 บาท	กลุ่มโครงการ: โครงการพัฒนา เศรษฐกิจสิ่งแวดล้อมเพื่อลดฝุ่น ควัน 1. โครงการแก้ไขปัญหาหมอก ควันและไฟป่าภาคเหนือ ตอนบน 1 งบประมาณ 44,408,900 บาท 2. โครงการอนุรักษ์ ปันฟู ป้องกันและส่งเสริมการใช้ ประโยชน์จาก ทรัพยากรธรรมชาติอย่างคุ้มค่า และยั่งยืนกลุ่มจังหวัดภาคเหนือ งบประมาณ 61,312,000 บาท กลุ่มโครงการ: โครงการบริหาร จัดการ 1. ค่าใช้จ่ายในการบริหารงาน กลุ่มจังหวัดแบบบูรณาการ งบประมาณ 5,000,000 บาท

ในภาพรวมแผนงาน/โครงการ และงบประมาณของกลุ่มจังหวัดภาคเหนือตอนบน 1 พ.ศ. 2560-2564 จะมีสัดส่วนงบประมาณเน้นหนักในด้านเศรษฐกิจซึ่งมุ่งเน้นการสร้างขีดความสามารถในการแข่งขันของกลุ่มจังหวัดภาคเหนือตอนบน 1 โดยครอบคลุมทั้งการท่องเที่ยว การค้า การลงทุน การเกษตร และการพัฒนาโครงสร้างพื้นฐานอื่นๆ ที่เกี่ยวข้อง รองลงมา ได้แก่ ด้านทรัพยากรธรรมชาติและสิ่งแวดล้อม ซึ่งมุ่งเน้นการป้องกันและแก้ไขปัญหาไฟป่าซึ่งเป็นปัญหาร่วมกันของกลุ่มจังหวัดภาคเหนือตอนบน 1 รวมถึงการส่งเสริมการฟื้นฟู อนุรักษ์ และพัฒนาสิ่งแวดล้อมด้านอื่นๆ เพื่อสร้างความน่าอยู่และเป็นมิตรต่อสิ่งแวดล้อม ซึ่งการดำเนินแผนงาน/โครงการดังกล่าวเป็นไปในทิศทางที่สอดคล้องกับผลการดำเนินงานตามตัวชี้วัดการพัฒนาของกลุ่มจังหวัดของสำนักงานคณะกรรมการพัฒนาเศรษฐกิจและสังคมแห่งชาติซึ่งชี้ว่า การเติบโตทางเศรษฐกิจของกลุ่มจังหวัดภาคเหนือตอนบน 1 เป็นผลมาจากการให้ความสำคัญกับการสร้างมูลค่าเพิ่มให้สาขาเศรษฐกิจหลักอย่างต่อเนื่อง

2.3) ผลสัมฤทธิ์ของการดำเนินงานตามโครงการกลุ่มจังหวัดภาคเหนือตอนบน 1 ระหว่างปี พ.ศ. 2560 - พ.ศ. 2564)

กลุ่มจังหวัดภาคเหนือตอนบน 1 มีผลการดำเนินงานที่สำคัญ ตามยุทธศาสตร์ ดังนี้

ยุทธศาสตร์ที่ 1 ฟื้นฟู อนุรักษ์ทรัพยากรธรรมชาติและสิ่งแวดล้อมแบบองค์รวมเพื่อสร้างความยั่งยืน ซึ่งกำหนดเป้าประสงค์ ได้แก่ กลุ่มจังหวัดมีสภาพแวดล้อมที่น่าอยู่ คนมีคุณภาพชีวิตที่ดี และเกิดการเกื้อหนุนการพัฒนาที่ยั่งยืน เมื่อพิจารณาจากตัวชี้วัด คือ สัดส่วนการเปลี่ยนแปลงพื้นที่ป่าไม้เพิ่มขึ้น) และจำนวนวันที่อยู่ในเกณฑ์มาตรฐานในช่วงปัญหาหมอกควัน โดยมีการใช้ทุนทางสังคมและชุมชนมีส่วนร่วมในทุกระดับ พบว่า กลุ่มจังหวัดภาคเหนือตอนบน 1 มีผลการดำเนินงานเป็นไปตามค่าเป้าหมาย คือ

- 1) สัดส่วนการเปลี่ยนแปลงพื้นที่ป่าไม้เพิ่มขึ้น โดยในปี พ.ศ. 2562 กลุ่มจังหวัดภาคเหนือตอนบน 1 มีจำนวนพื้นที่ป่าไม้ เท่ากับ 23,533,520.31 ไร่ ลดลงจำนวนจากปี พ.ศ. 2561 ซึ่งมีจำนวน 23,630,617.14 ไร่ หรือลดลงร้อยละ 0.09

จังหวัด	พื้นที่จังหวัด (ไร่)	พื้นที่ป่าไม้ (ไร่)					
		ปี 2560	ร้อยละการเปลี่ยนแปลง (+/-)	ปี 2561	ร้อยละการเปลี่ยนแปลง (+/-)	ปี 2562	ร้อยละของพื้นที่จังหวัด
เชียงใหม่	12,566,911	9,669,932.13	-0.11	9,661,526.03	-0.09	9,627,355.98	-0.35
แม่ฮ่องสอน	6,860,611.94	6,901,283.53	-0.05	6,860,611.94	-0.59	6,821,808.03	-0.57
ลำปาง	7,833,726	5,472,579.57	-0.81	5,487,456.60	0.27	5,466,690.07	-0.38
ลำพูน	2,815,675	1,607,517.27	0.58	1,621,022.57	0.84	1,617,666.23	-0.21
กลุ่มจังหวัดภาคเหนือตอนบน 1	31,142,602	23,651,312.50	-0.21	23,630,617.14	-0.09	23,533,520.31	-0.41

ตารางแสดง พื้นที่ป่าไม้ของจังหวัดภาคเหนือตอนบน 1 จำแนกตามรายจังหวัด

ทั้งนี้ ในช่วงตั้งแต่ปี 2562 เป็นต้นมา กลุ่มจังหวัดภาคเหนือตอนบน 1 ได้มีบทบาทในการสนับสนุนการฟื้นฟูและอนุรักษ์ทรัพยากรธรรมชาติและสิ่งแวดล้อมโดยดำเนินโครงการหมู่บ้านเชิงนิเวศ (Eco village) ซึ่งมีกิจกรรมสำคัญ อาทิ กิจกรรมพัฒนาหมู่บ้านที่เป็นมิตรกับสิ่งแวดล้อม (Eco Village) กลุ่มจังหวัดภาคเหนือตอนบน 1 และกิจกรรมอนุรักษ์ทรัพยากรธรรมชาติและเพิ่มพื้นที่สีเขียวในเขตเมืองเชียงใหม่ – ลำพูน โดยผลลัพธ์จากการดำเนินโครงการ ได้แก่

- 1.1) เกิดหมู่บ้านเชิงนิเวศอนุรักษ์ทรัพยากรธรรมชาติและสิ่งแวดล้อมตามแนวพระราชดำริฯ ในกลุ่มจังหวัดภาคเหนือตอนบน 1 จำนวน 8 พื้นที่
- 1.2) ทรัพยากรธรรมชาติได้รับการอนุรักษ์ ฟื้นฟู และใช้ทรัพยากรธรรมชาติในชุมชนอย่างรู้ค่า เกิดความสมดุลในระบบนิเวศ
- 1.3) เกิดการฟื้นฟูทรัพยากรธรรมชาติตามหลักเศรษฐกิจพอเพียง
- 1.4) เกิดการส่งเสริมให้ทุกภาคส่วนและชุมชนมีส่วนร่วมฟื้นฟูทรัพยากรธรรมชาติสู่การเป็นหมู่บ้านเชิงนิเวศ ECO VILLAGE ตามหลักเศรษฐกิจพอเพียง
- 1.5) เกิดความห่วงใยและตระหนักถึงการใช้อย่างรู้ค่า
- 1.6) ปัญหาด้านทรัพยากรธรรมชาติและสิ่งแวดล้อมของชุมชนได้รับการแก้ไข และมีแนวโน้มสถานการณ์ที่ดีขึ้น

นอกจากนี้ หมู่บ้านเชิงนิเวศ Eco Village ยังเป็นตัวอย่าง สู่การเป็นหมู่บ้านน่าท่องเที่ยวได้ในอนาคตและทำให้ชาวบ้านมีอาชีพที่เหมาะสม สามารถสร้างรายได้ให้ชุมชนได้ในที่สุด

- 2) จากการเปรียบเทียบข้อมูลจุดความร้อนสะสมรายจังหวัดในพื้นที่กลุ่มจังหวัดภาคเหนือตอนบน 1 ปี พ.ศ. 2563 พบจุดความร้อนในพื้นที่กลุ่มจังหวัดภาคเหนือตอนบน 1 จำนวน 36,639 จุด ลดลงจากช่วงเวลาเดียวกันของ ปี พ.ศ. 2562 ที่พบจำนวนจุดความร้อนในพื้นที่ 53,748 จุด โดยในปี พ.ศ. 2563 จังหวัดแม่ฮ่องสอน มีจุดความร้อนสะสมสูงสุดในกลุ่มจังหวัดโดยมีจุดสะสมความร้อนสะสม 16,607 จุด รองลงมาคือจังหวัดลำปาง มีจุดความร้อนสะสมที่ 8,786 จุด จังหวัดเชียงใหม่ มีจุดความร้อนสะสมที่ 8,066 จุด และจังหวัดลำพูนมีจุดความร้อนสะสมที่ 3,180 จุดและเมื่อพิจารณาจุดความร้อนสะสมในพื้นที่กลุ่มจังหวัดภาคเหนือตอนบน 1 เปรียบเทียบตั้งแต่ ปี พ.ศ. 2562 จะเห็นได้ว่าจำนวนจุดความร้อนสะสมในพื้นที่กลุ่มจังหวัดภาคเหนือตอนบน 1 ลดลงอย่างต่อเนื่อง รายละเอียดดังตารางเปรียบเทียบจุดความร้อน (hotspot) ปี พ.ศ. 2562 – 2563

จุดความร้อน (hotspot) ปี พ.ศ. 2562 – 2563 ของกลุ่มจังหวัดภาคเหนือตอนบน 1

จังหวัด	จำนวนจุดความร้อน (hotspot)	
	2562	2563
เชียงใหม่	21,658	8,066
แม่ฮ่องสอน	16,319	16,607
ลำปาง	12,413	8,786
ลำพูน	3,358	3,180
กลุ่มจังหวัด	53,748	36,639

สำหรับสถานการณ์คุณภาพอากาศในพื้นที่กลุ่มจังหวัดภาคเหนือตอนบน 1 พบว่า ปี พ.ศ. 2563 โดยเฉลี่ย 24 ชั่วโมง เท่ากับ จังหวัดเชียงใหม่ 360 ไมโครกรัมต่อลูกบาศก์เมตร 78 วัน รองลงมาจังหวัดแม่ฮ่องสอน 269 ไมโครกรัมต่อลูกบาศก์เมตร 75 วัน จังหวัดลำปาง 263 ไมโครกรัมต่อลูกบาศก์เมตร 86 วัน และจังหวัดลำพูน 100 ไมโครกรัมต่อลูกบาศก์เมตร 36 วัน ตามลำดับ

ค่าคุณภาพอากาศ (PM_{2.5}) เฉลี่ย 24 ชั่วโมง เกินค่ามาตรฐาน ปี พ.ศ. 2562 – 2563

ปี	รายการ	ค่าคุณภาพอากาศ (PM _{2.5}) เฉลี่ย 24 ชั่วโมง เกินค่ามาตรฐาน			
		เชียงใหม่	แม่ฮ่องสอน	ลำปาง	ลำพูน
2562	จำนวนวัน	75 วัน	63 วัน	72 วัน	60 วัน
	ปริมาณสูงสุด	241 ไมโครกรัม/ ลูกบาศก์เมตร	277 ไมโครกรัม/ ลูกบาศก์เมตร	194 ไมโครกรัม/ ลูกบาศก์เมตร	210 ไมโครกรัม/ ลูกบาศก์เมตร
2563	จำนวนวัน	78 วัน	75 วัน	86 วัน	36 วัน
	ปริมาณสูงสุด	360 ไมโครกรัม/ ลูกบาศก์เมตร	269 ไมโครกรัม/ ลูกบาศก์เมตร	263 ไมโครกรัม/ ลูกบาศก์เมตร	100 ไมโครกรัม/ ลูกบาศก์เมตร

ที่มา: สำนักจัดการคุณภาพสิ่งแวดล้อม กรมควบคุมมลพิษ

โดยในปีงบประมาณ พ.ศ. 2564 กลุ่มจังหวัดภาคเหนือตอนบน 1 ได้สนับสนุนงบประมาณสำหรับดำเนินเกี่ยวกับโครงการแก้ไขปัญหาหมอกควันและภัยธรรมชาติกลุ่มจังหวัด จำนวน 105,720,900 บาท ในการดำเนินกิจกรรมหลัก อาทิ กิจกรรมการดำเนินการเชิงปฏิบัติการเพื่อหามาตรการป้องกันมลพิษหมอกควันไฟป่ากิจกรรมการเฝ้าระวัง ลาดตระเวนป้องกันไฟป่า ในพื้นที่เสี่ยง กิจกรรมการสนับสนุนอุปกรณ์ดับไฟป่า เพื่อป้องกันการเกิดไฟป่าในพื้นที่เสี่ยง และกิจกรรมการทำฝายเพิ่มความชุ่มชื้นสร้างคามยั่งยืนลดการเกิดไฟป่า ในพื้นที่กลุ่มจังหวัดภาคเหนือตอนบน 1 โดยผลจากการดำเนินโครงการดังกล่าวก่อให้เกิดการผั่นกำลังและบูรณาการการทำงานของภาคส่วนต่างๆ ในระดับกลุ่มจังหวัดซึ่งต่างเผชิญกับปัญหาดังกล่าวร่วมกัน เป็นผลให้ปัญหาหมอกควันและไฟป่าในปี พ.ศ. 2563 ในภาพรวมลดระดับความรุนแรงลง ดังนี้

- 1) ปัญหาหมอกควันของกลุ่มจังหวัดภาคเหนือตอนบน 1 เกิดการส่งเสริมให้ทุกภาคส่วนและชุมชนมีส่วนร่วมในการควบคุมและดูแล แก้ไขปัญหาหมอกควันในพื้นที่กลุ่มจังหวัดภาคเหนือตอนบน 1
- 2) เกิดการบูรณาการการปฏิบัติงานของหน่วยงานภาครัฐและเอกชนแบบประชารัฐให้บังเกิดประสิทธิภาพมากยิ่งขึ้น
- 3) สถานการณ์ปัญหาหมอกควันไฟป่าในกลุ่มจังหวัดภาคเหนือตอนบน 1 แนวโน้มดีขึ้น ประชาชนมีส่วนร่วมในการแก้ไขปัญหาหมอกควันและไฟป่า
- 4) มีประชาชนเข้าร่วมโครงการ และให้ความสนใจในแนวทางการแก้ไขปัญหาไฟป่า และหมอกควันที่เกิดขึ้นในพื้นที่ รวมทั้งเสนอแนวทางในการแก้ไขปัญหาดังกล่าวแบบบูรณาการ
- 5) ชุมชนและประชาชนในพื้นที่กลุ่มจังหวัดภาคเหนือตอนบน 1 (จังหวัดลำปาง ลำพูน เชียงใหม่ และแม่ฮ่องสอน) ได้รับแจ้งเหตุ การป้องกัน การช่วยเหลือเบื้องต้นกรณีเกิดหมอกควันไฟป่าและภัยพิบัติทางธรรมชาติในพื้นที่

อย่างไรก็ตาม สิ่งที่เป็นอุปสรรคในการปฏิบัติงาน ได้แก่ ปัญหาหมอกควันบางสาเหตุเป็นสิ่งที่สุทธวิสัยที่จะป้องกันได้ โดยเป็นปัจจัยภายนอกและเป็นปรากฏการณ์ธรรมชาติ เช่น หมอกควันอันเกิดจากความกดอากาศสูงจากประเทศจีนที่ปกคลุมพื้นที่ภาคเหนือของประเทศไทย และหมอกควันจากพื้นที่จังหวัดใกล้เคียงและหมอกควันข้ามแดนจากประเทศเพื่อนบ้าน

ทั้งนี้ ในอนาคตกลุ่มจังหวัดภาคเหนือตอนบน 1 จะต้องให้ความสำคัญกับปัญหาหมอกควันไฟป่าอย่างเข้มแข็งต่อไป เนื่องจากเป็นปัญหาที่ส่งผลกระทบต่อภาคเศรษฐกิจโดยรวมของกลุ่มจังหวัดและคุณภาพชีวิตของประชาชนในพื้นที่ โดยในการแก้ไขปัญหาจะต้องให้ความสำคัญกับการบูรณาแผนระดับกลุ่มจังหวัดกับพื้นที่จังหวัดภายในกลุ่ม การบูรณาการการใช้ทรัพยากร เครื่องมือ เทคโนโลยี ข้อมูลสารสนเทศเพื่อการวางแผนการปฏิบัติงาน ตลอดจนการแลกเปลี่ยนประสบการณ์และถอดบทเรียนความสำเร็จระหว่างจังหวัดเพื่อพัฒนาให้การจัดการปัญหามีประสิทธิภาพมากยิ่งขึ้น รวมทั้งการประสานความร่วมมือกับกระทรวงทรัพยากรธรรมชาติและสิ่งแวดล้อมในการณีหมอกควันข้ามแดนจากประเทศเพื่อนบ้าน นำสู่เมืองแห่งระบบนิเวศและสิ่งแวดล้อมที่สมดุล

ยุทธศาสตร์ที่ 2 สร้างคุณค่าและความโดดเด่นให้แก่สินค้าและบริการด้านการท่องเที่ยว หัตถกรรม สร้างสรรค์ และเกษตรมูลค่าเพิ่ม ประกอบด้วย ประเด็นยุทธศาสตร์รอง 2 ประเด็น ได้แก่ โครงการพัฒนาเศรษฐกิจท่องเที่ยวและการค้าในพื้นที่ มีผลการดำเนินงานเป็นไปตามเป้าหมาย ดังนี้

2.1 การพัฒนาเศรษฐกิจท่องเที่ยวและการค้าในพื้นที่ มีผลการดำเนินงานที่บรรลุผลสำเร็จ ดังนี้

- รายได้จากการท่องเที่ยวและอัตราการขยายตัวรายได้จากการท่องเที่ยวเพิ่มขึ้น

แผนพัฒนากลุ่มจังหวัดภาคเหนือตอนบน 1 (พ.ศ. 2561-2565) ได้จัดทำโครงการเพื่อเพิ่มรายได้จากการท่องเที่ยวและอัตราการขยายตัวรายได้จากการท่องเที่ยว โดยในปี พ.ศ. 2560 รายได้รวมของกลุ่มจังหวัดภาคเหนือตอนบน 1 จำนวน 15,239.28 ล้านบาท ในปี พ.ศ. 2561 รายได้รวมของกลุ่มจังหวัดภาคเหนือตอนบน 1 จำนวน 16,239.26 ล้านบาท ในปี พ.ศ. 2562 รายได้รวมของกลุ่มจังหวัดภาคเหนือตอนบน 1 จำนวน 16,761.67 ล้านบาท ทำให้ในปี พ.ศ. 2562 กลุ่มจังหวัดภาคเหนือตอนบน 1 มีอัตราการขยายตัวรายได้จากการท่องเที่ยวสูงถึง ร้อยละ 6.7 การท่องเที่ยวถือเป็นประเด็นการพัฒนาที่กลุ่มจังหวัดภาคเหนือตอนบน 1 ให้ความสำคัญและส่งเสริมมาอย่างต่อเนื่อง เนื่องจากเป็นศักยภาพที่โดดเด่นและเป็นแรงขับเคลื่อนการพัฒนาที่สำคัญของพื้นที่ โดยในปีงบประมาณ พ.ศ. 2564 ได้ดำเนินโครงการสำคัญซึ่งเป็นการต่อยอดการท่องเที่ยวของจังหวัดภายในกลุ่มและการยกระดับการท่องเที่ยวของกลุ่มจังหวัดสู่สากล อาทิ

- โครงการยกระดับการท่องเที่ยวเชิงสุขภาพล้านนา งบประมาณ 1,589,700 บาท โดยมีกิจกรรมส่งเสริมการท่องเที่ยวแบบระยะยาว Long Stay โดยจัดงาน Northern Long Stay Fair 2021 จัดประชุมเพื่อสร้างเครือข่ายธุรกิจ Long Stay ในกลุ่มจังหวัดภาคเหนือตอนบน 1 และกลุ่มล้านนาภูมิภาคอื่น และประชาสัมพันธ์เพื่อกระตุ้นเป้าหมายตลาดท่องเที่ยวกลุ่มใหม่ ให้เดินทางมาพำนักระยะยาวที่กลุ่มจังหวัดภาคเหนือตอนบน 1 เพิ่มมากขึ้น ประโยชน์ที่จะได้รับกลุ่มจังหวัดภาคเหนือตอนบน 1 เป็นเป้าหมายการเดินทางและแหล่งพำนักระยะยาว การกระตุ้นให้เกิดการขยายตัวของรายได้จากภาคอุตสาหกรรมท่องเที่ยว Long Stay ในจังหวัดเชียงใหม่ เกิดการพัฒนาสินค้าและบริการให้สอดคล้องกับความต้องการของกลุ่มนักท่องเที่ยวพำนักระยะยาวกลุ่มเป้าหมายใหม่ ในทางประเทศกลุ่มตะวันตก (สหรัฐอเมริกา ยุโรป) และจีน และเชื่อมโยงข้อมูลทั้งจากหน่วยงานภาครัฐและภาคเอกชนที่เกี่ยวข้องกับอุตสาหกรรมการท่องเที่ยวของจังหวัดเชียงใหม่ ผู้ประกอบการ

และภาครัฐมีความพร้อมในการอำนวยความสะดวกให้นักท่องเที่ยวแบบพำนักระยะยาว
สู่กลุ่มเป้าหมายใหม่ ในทางประเทศกลุ่มตะวันตก (สหรัฐฯ ยุโรป) และจีน

- โครงการท่องเที่ยวธรรมชาติ วิถีล้านนา งบประมาณ 89,737,500 บาท โดยมีกิจกรรม
ได้แก่ กิจกรรมโครงการปรับปรุงบูรณะทางหลวงหมายเลข 1263 ตอน ขุนยวม – ปางอุ๋ง
ระหว่าง กม.0+000 – กม. 14+100 และ กม.16+475 – กม.20+525 ซึ่งถนนสายดังกล่าว
เป็นเส้นทางไปสู่แหล่งท่องเที่ยวที่สำคัญเช่น ท่งบัวตองดอยแม่ฮูค น้ำตกแม่สุรินเป็นต้น
และเป็นเส้นทางเชื่อมโยงไปยังจังหวัดเชียงใหม่ โดยผ่านทาง อ.ขุนยวม อ.แม่แจ่ม จ.เชียงใหม่
กิจกรรมปรับปรุงเส้นทางเพื่อเชื่อมโยงแหล่งท่องเที่ยว อ.ปาย จ.แม่ฮ่องสอน – ห้วยน้ำดัง
อ.แม่แตง และบ้านเมืองคอง อ.เชียงดาว จ.เชียงใหม่ โดยการเชื่อมเส้นทาง ระหว่างบ้าน
เมืองคอง ออกสู่ห้วยน้ำดัง และสามารถเดินทางสู่ อ.ปาย จ.แม่ฮ่องสอนได้ง่ายขึ้น ซึ่งตลอด
เส้นทางจะเป็นแหล่งท่องเที่ยวเชิงธรรมชาติ ทำให้ดึงดูดนักท่องเที่ยวเข้ามาเที่ยวชมธรรมชาติ
และประหยัดเวลาในการเดินทางอีกด้วย กิจกรรมส่งเสริมและพัฒนาด้านการท่องเที่ยวบน
ถนนสายหลักและสายรอง ในพื้นที่จังหวัดเชียงใหม่ อำนวยความสะดวกให้กับผู้ใช้เส้นทาง
ในปัญหาสภาพจราจรที่แออัด และสามารถเชื่อมโยงการเดินทาง สู่จังหวัดลำพูนได้
โดยสะดวกยิ่งขึ้น กิจกรรมส่งเสริมการท่องเที่ยว และการพัฒนาผลิตภัณฑ์หัตถกรรมล้านนา
สร้างสรรค์ (Lanna Creative Craft) กิจกรรมส่งเสริมการท่องเที่ยวประเพณีท้องถิ่นวิถี
ล้านนา (เชียงใหม่ ลำพูน ลำปาง แม่ฮ่องสอน) กิจกรรม Lanna Trail 4 จังหวัด กลุ่มจังหวัด
หัตถภาคเหนือตอนบน 1 ที่มีความโดดเด่นทางด้านทรัพยากรธรรมชาติ จึงได้ดำเนินการ
สนับสนุนการท่องเที่ยวเชิงธรรมชาติเพื่อดึงดูดนักท่องเที่ยว ให้เดินทางเข้ามาท่องเที่ยว
ภายในกลุ่มจังหวัดฯ โดยการจัดกิจกรรมส่งเสริมการท่องเที่ยวเพื่อการเรียนรู้ การท่องเที่ยว
ที่เป็นมิตรกับสิ่งแวดล้อม (Green Tourism) และส่งเสริมการท่องเที่ยวเชิงสร้างสรรค์
(Creative Tourism) ซึ่งกิจกรรมการวิ่งเทรลก็เป็นกิจกรรมที่สร้างสรรค์ สามารถสัมผัสแหล่ง
ท่องเที่ยวทางธรรมชาติ ได้อย่างเต็มที่ และยังเป็นการออกกำลังกายที่ส่งผลให้สุขภาพ
ร่างกายแข็งแรงห่างจากโรคภัยไข้เจ็บ ดังนั้น จึงกำหนดจัดกิจกรรม Lanna Trail Running
ขึ้นเพื่อส่งเสริมการท่องเที่ยวเชิงธรรมชาติของกลุ่มจังหวัดฯ และเพื่อเป็นกิจกรรมการ
ท่องเที่ยวที่จะดึงดูดนักท่องเที่ยวให้เดินทางเข้ามาท่องเที่ยวภายในกลุ่มจังหวัดเพิ่มมากขึ้น
และกิจกรรมสร้างการรับรู้การท่องเที่ยวเชิงธรรมชาติ (ประชาสัมพันธ์ผ่านสื่อวิทยุ/โทรทัศน์)

ยุทธศาสตร์ที่ 3 การพัฒนาเศรษฐกิจมูลค่าสูงด้วยการส่งออกสินค้าและบริการนอกพื้นที่ มีผลการ
ดำเนินงานที่บรรลุผลสำเร็จ ดังนี้

1) อัตราการขยายตัวของอุตสาหกรรมเพิ่มขึ้น

แผนพัฒนากลุ่มจังหวัดภาคเหนือตอนบน 1 (พ.ศ. 2557 - 2560) กลุ่มจังหวัดภาคเหนือ
ตอนบน 1 ในปี พ.ศ. 2556 สัดส่วนมูลค่าผลิตภัณฑ์มวลรวมภาคอุตสาหกรรม เท่ากับร้อยละ 21.53
กลุ่มจังหวัดภาคเหนือตอนบน 1 ในปี พ.ศ. 2557 สัดส่วนมูลค่าผลิตภัณฑ์มวลรวมภาคอุตสาหกรรม
เท่ากับร้อยละ 22.26 กลุ่มจังหวัดภาคเหนือตอนบน 1 ในปี พ.ศ. 2558 สัดส่วนมูลค่าผลิตภัณฑ์มวล
รวมภาคอุตสาหกรรม เท่ากับร้อยละ 22.12 กลุ่มจังหวัดภาคเหนือตอนบน 1 ในปี พ.ศ. 2559 สัดส่วน
มูลค่าผลิตภัณฑ์มวลรวมภาคอุตสาหกรรม เท่ากับร้อยละ 22.42

2) มูลค่าผลิตภัณฑ์มวลรวมสาขาอุตสาหกรรม แบบปริมาณลูกโซ่ เพิ่มขึ้น

แผนพัฒนากลุ่มจังหวัดภาคเหนือตอนบน 1 (พ.ศ. 2557 - 2560) กลุ่มจังหวัดภาคเหนือตอนบน 1 ในปี พ.ศ. 2556 มูลค่าผลิตภัณฑ์มวลรวมสาขาอุตสาหกรรม แบบปริมาณลูกโซ่ จำนวน 37,602 ล้านบาท กลุ่มจังหวัดภาคเหนือตอนบน 1 ในปี พ.ศ. 2557 มูลค่าผลิตภัณฑ์มวลรวมสาขาอุตสาหกรรม แบบปริมาณลูกโซ่ จำนวน 40,256 ล้านบาท กลุ่มจังหวัดภาคเหนือตอนบน 1 ในปี พ.ศ. 2558 มูลค่าผลิตภัณฑ์มวลรวมสาขาอุตสาหกรรม แบบปริมาณลูกโซ่ จำนวน 40,771 ล้านบาท กลุ่มจังหวัดภาคเหนือตอนบน 1 ในปี พ.ศ. 2559 มูลค่าผลิตภัณฑ์มวลรวมสาขาอุตสาหกรรม แบบปริมาณลูกโซ่ จำนวน 42,186 ล้านบาท

3) มูลค่าผลิตภัณฑ์มวลรวม แบบปริมาณลูกโซ่ เพิ่มขึ้น

แผนพัฒนากลุ่มจังหวัดภาคเหนือตอนบน 1 (พ.ศ. 2557 - 2560) กลุ่มจังหวัดภาคเหนือตอนบน 1 ในปี พ.ศ. 2556 มูลค่าผลิตภัณฑ์มวลรวม จำนวน 209,635 บาท กลุ่มจังหวัดภาคเหนือตอนบน 1 ในปี พ.ศ. 2557 มูลค่าผลิตภัณฑ์มวลรวม จำนวน 216,409 บาท กลุ่มจังหวัดภาคเหนือตอนบน 1 ในปี พ.ศ. 2558 มูลค่าผลิตภัณฑ์มวลรวม จำนวน 215,616 บาท กลุ่มจังหวัดภาคเหนือตอนบน 1 ในปี พ.ศ. 2559 มูลค่าผลิตภัณฑ์มวลรวม จำนวน 223,676 บาท

ภายใต้ยุทธศาสตร์ด้านการค้า การลงทุนดังกล่าว กลุ่มจังหวัดภาคเหนือตอนบน 1 มีผลการดำเนินงานที่สำคัญ อาทิ โครงการส่งเสริมการตลาดและการประชาสัมพันธ์เพื่อส่งเสริมการค้าการลงทุนและการท่องเที่ยวของกลุ่มจังหวัดสู่สากล โดยดำเนินการจัดงาน Lanna Expo 2019 ซึ่งถือเป็นการจัดงานต่อเนื่องเป็นปีที่ 5 ติดต่อกัน ในแต่ละปีงาน Lanna Expo จะมีธีม (theme) ในการจัดงาน เช่น Lanna Expo 2016 ของกลุ่มจังหวัดภาคเหนือตอนบน 1 ภายใต้แนวคิด “เสน่ห์ล้านนา...ให้คุณค้นหาไม่รู้จบ” โดยมีธีม (theme) งาน สุขภาพดี ตามวิถีล้านนา หรือ Lanna Endless Charm : Lanna Health and Wellness เพื่อเป็นการแสดงถึงศักยภาพของ 4 จังหวัดในกลุ่มจังหวัดภาคเหนือตอนบน 1 ทั้งในด้านการเกษตร การแพทย์/ธุรกิจบริการสุขภาพ ผลิตภัณฑ์ชุมชน และการท่องเที่ยว บนพื้นฐานของอัตลักษณ์ล้านนา โดยการพัฒนาสินค้าและบริการที่มีคุณภาพไปสู่ตลาดต่างประเทศ เพื่อกระตุ้นเศรษฐกิจ และขยายมูลค่าการค้า การลงทุนในพื้นที่ รวมทั้งการมุ่งเน้นการค้าขายกับประเทศคู่ค้ารอบๆ ประเทศไทยมากขึ้น โดยเฉพาะจากกลุ่มประเทศ CLMV ซึ่งประกอบด้วย กัมพูชา ลาว พม่า เวียดนาม ที่มีแนวโน้มเศรษฐกิจโตต่อเนื่อง และเป็นประเทศที่มีพรมแดนติดกับไทยซึ่งเอื้อต่อการขยายตลาดในอนาคต การจัดงาน Lanna Expo 2017 ของกลุ่มจังหวัดภาคเหนือตอนบน 1 ยังคงมีจุดมุ่งหมายเดิมคือเพื่อกระตุ้นเศรษฐกิจ เชื่อมโยง และขยายมูลค่าการค้าการลงทุน ภายใต้แนวคิด “ตามรอยพ่อ วิถีพอเพียง” เนื่องด้วยพื้นที่ในเขตภาคเหนือตอนบน 1 ได้แก่ จังหวัดเชียงใหม่ จังหวัดลำพูน จังหวัดลำปาง และจังหวัดแม่ฮ่องสอน ซึ่งเป็นกลุ่มพื้นที่ที่ได้รับพระมหากรุณาธิคุณล้นพ้นอย่างหาที่สุดมิได้จากพระราชดำริพระบาทสมเด็จพระปรมินทรมหาภูมิพลอดุลยเดช ในการพลิกฟื้นความเป็นอยู่ของชุมชนและการสร้างอาชีพให้กับชาวบ้านผ่านโครงการพระราชดำริจำนวนทั้งสิ้นมากกว่า 37 แห่ง ในเขตภาคเหนือตอนบนทั้งหมด แบ่งเป็น เชียงใหม่ 28 โครงการ เชียงราย 6 โครงการ แม่ฮ่องสอน 2 โครงการ ลำพูน 1 โครงการ พะเยา 1 โครงการ และตาก 1 โครงการ ผู้ร่วมจัดงานแสดงสินค้า Lanna Expo 2017 ทุกภาคส่วนต่างจึงปรารถนาที่จะสานต่อพระราชปณิธานพร้อมทั้งนำหลักการทรงงานตามทฤษฎีเศรษฐกิจพอเพียงมาใช้ในการขับเคลื่อนเศรษฐกิจ เพื่อเพิ่มโอกาสการสร้างงานและการกระจายรายได้สู่ชุมชน

ทั้งนี้ เน้นที่อุตสาหกรรมหลักของพื้นที่ อันได้แก่ ผลผลิตทางการเกษตร สินค้าหัตถกรรมและผลิตภัณฑ์สร้างสรรค์ ธุรกิจบริการสุขภาพ และธุรกิจการท่องเที่ยวซึ่งเป็นไฮไลท์หลักภายใต้แนวคิด “ท่องเที่ยวตามรอยพ่อวิถีพอเพียง” ย้อนรอยเส้นทางการท่องเที่ยวตามโครงการพระราชดำริ กลับไปสู่จุดเริ่มต้นของโครงการหลวงตามพื้นที่ชุมชนในเขตภาคเหนือตอนบน 1 ร้อยเรียงเรื่องราวความสำเร็จของสินค้าและบริการล้านนาที่ทำรายได้มหาศาลให้ประเทศ ผ่านการท่องเที่ยวเชิงวัฒนธรรมชนเผ่าเชียงใหม่ การท่องเที่ยววิถีชีวิตดั้งเดิมของชุมชน และการท่องเที่ยวเชื่อมโยงประเทศเพื่อนบ้านเพื่อรองรับประชาคมอาเซียน AEC ซึ่งทั้งหมดนี้จะจัดแสดงผ่าน “นิทรรศการตามรอยพ่อ วิถีพอเพียง” พร้อมด้วยกิจกรรมพิเศษมากมาย อาทิ กิจกรรมการพัฒนามาตรฐานความปลอดภัยด้วยเทคโนโลยี (CCTV) ในแหล่งท่องเที่ยวกลุ่มจังหวัดภาคเหนือตอนบน 1 ภายใต้แนวคิด “Security of Smart City” กิจกรรม Ultimate Lanna Experien และกิจกรรม Trip Northern Application แอปพลิเคชันบนมือถือที่จะเป็นไกด์นำเที่ยวส่วนตัวให้กับนักท่องเที่ยว งานแสดงสินค้า “Lanna Expo 2017” จึงเป็นเวทีการค้าที่เปิดโอกาสให้ประชาชนและนักธุรกิจที่สนใจได้เข้าถึงผลิตภัณฑ์ท้องถิ่น อีกทั้งยังเป็นก้าวแรกให้กับผู้ประกอบการรายย่อยในระดับภูมิภาคเข้าใจถึงความต้องการ ของตลาดเพื่อนำมาพัฒนาผลิตภัณฑ์และบริการของตน รวมถึงการขยายฐานลูกค้าในระดับนานาชาติ โดย Lanna Expo 2017 ได้เริ่มขยายการรับรูปไปสู่ประเทศเพื่อนบ้านในกลุ่ม CLMV พร้อมขับเคลื่อนระดับภูมิภาคควบคู่กันไป โดยตั้งเป้า คาดการณ์ว่า Lanna Expo จะเป็นที่ยู่อักใน ระดับภูมิภาคอาเซียน (AEC) ในปี 2020

ผลการดำเนินงาน พบว่า งาน Lanna Expo 2019 สามารถมูลค่าทางเศรษฐกิจ ได้แก่ ยอดซื้อขายภายในงาน จำนวน 49.71 ล้านบาท ยอดค้าส่งซื้อ จำนวน 22.01 ล้านบาท และยอดมูลค่ารวมภายในงาน 71.72 ล้านบาท

รายการ	จำนวนเงิน (ล้านบาท)
ยอดซื้อขายภายในงาน	49.71
ยอดค้าส่งซื้อ	22.01
ยอดมูลค่ารวมภายในงาน	71.72

ตารางแสดงมูลค่าทางเศรษฐกิจงาน Lanna Expo 2019

รายการ	จำนวนเงิน (ล้านบาท)		
	Lanna Expo 2017	Lanna Expo 2018	Lanna Expo 2019
ยอดซื้อขายภายในงาน	56.32	60.59	49.71
ยอดค้าส่งซื้อ	52.32	30.91	22.01
ยอดมูลค่ารวมภายในงาน	108.64	91.51	71.72

ตารางเปรียบเทียบยอดจำหน่ายสินค้า และมูลค่าทางเศรษฐกิจ ของงาน LANNA EXPO 2017-2019

จากผลการดำเนินงานด้านเศรษฐกิจในภาพรวมดังกล่าว กลุ่มจังหวัดภาคเหนือตอนบน 1 จะต้องให้ความสำคัญและมุ่งเน้นการสร้างขีดความสามารถแข่งขันของพื้นที่ให้สูงขึ้นต่อไป โดยการขับเคลื่อนภาคเศรษฐกิจที่สำคัญของกลุ่มจังหวัด คือ การท่องเที่ยว การเกษตร การค้าการลงทุน ให้มีความเข้มแข็งและเติบโตอย่างยั่งยืน 1